

«Утверждено

Приказом Минэнерго России

от «___» _____ 20__ г.»

Заказчик – ООО «Газпром газификация»

**Документация по планировке территории
для размещения объекта трубопроводного транспорта
федерального значения:
«Газопровод-отвод к ГРС Визинга (7,5 тыс.м. куб/час)»**

Основная часть проекта планировки территории.

Графическая часть.

Том 1

ГИГ-2016/2-11/1046-1-ДПТ 1

2022

Заказчик – ООО «Газпром газификация»

**Документация по планировке территории
для размещения объекта трубопроводного транспорта
федерального значения:
«Газопровод-отвод к ГРС Визинга (7,5 тыс.м. куб/час)»**

Основная часть проекта планировки территории.

Графическая часть.

Том 1

ГИГ-2016/2-11/1046-1-ДПТ 1

| | |
|----------------|--|
| Взам. инв. № | |
| Подпись и дата | |
| Инв. № подл. | |

ГЛАВНЫЙ ИНЖЕНЕР



А. Ю. СТАРИКОВ

ИНЖЕНЕР ПРОЕКТА



Г.В. ДРУЖИНИН

2022

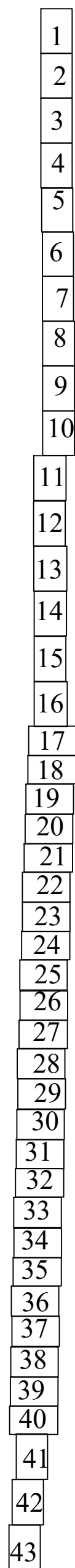
СОДЕРЖАНИЕ

- 1. Чертеж красных линий.....3
- 2. Чертеж границ зон планируемого размещения линейного объекта.....4




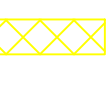
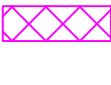


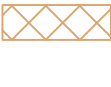
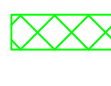
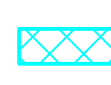
| | |
|--|--|
| | |
| | |
| | |
| | |

| | | | | | | |
|--|--|--|--|--|--|--|
| | | | | | | |
| | | | | | | |
| | | | | | | |

Схема расположения листов



Условные обозначения:

-  -Граница территории, в отношении которой осуществляется подготовка проекта планировки
-  -Граница зон планируемого размещения линейного объекта
-  -Граница зон планируемого размещения временных зданий и сооружений
-  -Граница зон планируемого размещения объектов капитального строительства, проектируемых в составе линейных объекта (газопровод)
-  -Граница зон планируемого размещения объектов капитального строительства, проектируемых в составе линейных объекта (ГРС)
-  -Граница зон планируемого размещения объектов капитального строительства, проектируемых в составе линейных объекта (УЗ1)
-  -Граница зон планируемого размещения объектов капитального строительства, проектируемых в составе линейных объекта (УЗ2)
-  -Граница зон планируемого размещения объектов капитального строительства, проектируемых в составе линейных объекта (а/д)
-  -Граница зон планируемого размещения объектов капитального строительства, проектируемых в составе линейных объекта (ЭХЗ)
-  -Граница зон планируемого размещения объектов капитального строительства, проектируемых в составе линейных объекта (кабель связи)

1 ● -Номера характерных точек границы зоны планируемого размещения линейного объекта

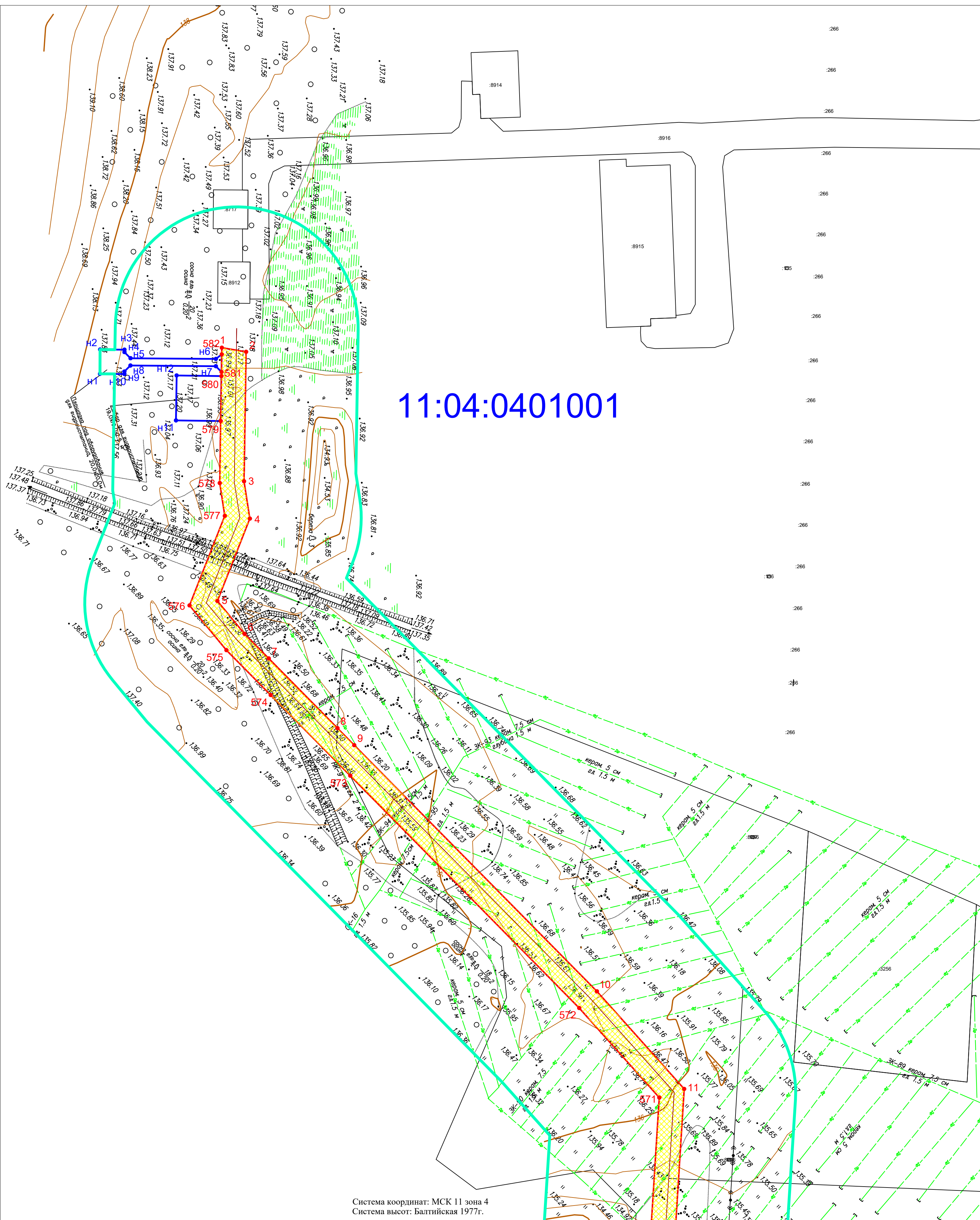
Н1 ● -Номера характерных точек границы зоны планируемого размещения временных зданий и сооружений

Примечание:

Граница территории, в отношении которой осуществляется подготовка проекта планировки частично совпадает с границей зон планируемого размещения линейного объекта. Чертеж границ зон планируемого размещения линейных объектов, подлежащих реконструкции в связи с изменением их местоположения не разрабатывался в связи с отсутствием таковых объектов.

| | | | | | | | | | |
|----------|----------------|------|-------|-----------|-------|---|--------------|------|--------|
| | | | | | | ГИГ-2016/2-11/1046-1-ДПТ 1 | | | |
| | | | | | | Газопровод-отвод к ГРС Визинга (7,5 тыс.м. куб/час) | | | |
| Изм. | Кол.уч | Лист | № док | Подп. | Дата | Том 1. Проект планировки территории. Графическая часть | Стадия | Лист | Листов |
| Разраб. | Грушачева И.П. | | | Грушачева | 07.22 | | П | 4 | 47 |
| Пров. | Мусяченко Ю.В. | | | | 07.22 | | | | |
| Н.контр. | | | | | | Чертеж границ зон планируемого размещения линейного объекта Масштаб 1:2000 | ООО "ИПИГАЗ" | | |

11:04:0401001



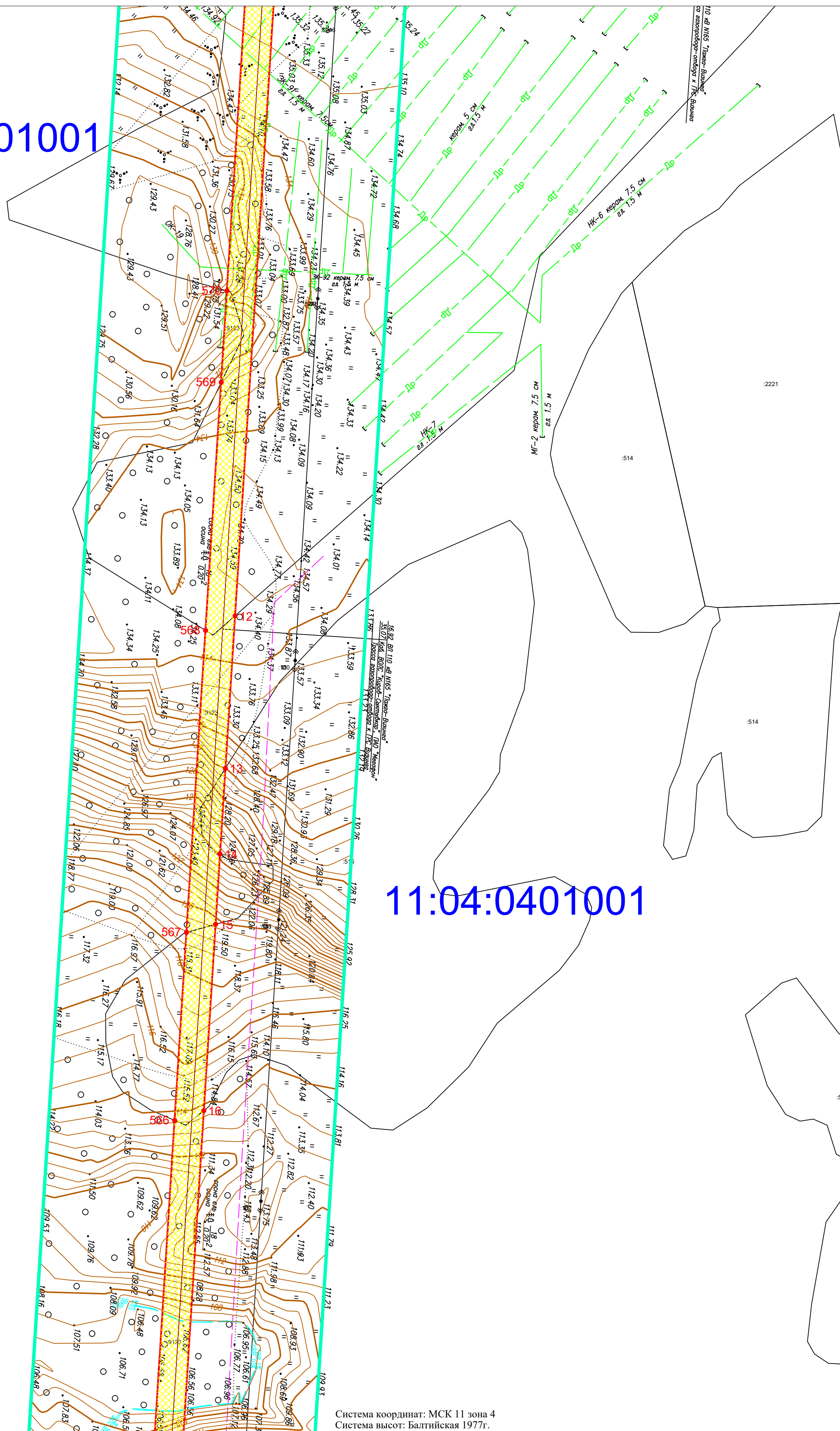
Система координат: МСК 11 зона 4
Система высот: Балтийская 1977г.

Условные обозначения представлены на листе 3

| | | | | | | | | | |
|----------|------|------|-------|----------------|---|---|--------------|------|--------|
| | | | | | ГИГ-2016/2-11/1046-1-ДПТ 1 | | | | |
| | | | | | Газопровод-отвод к ГРС Визинга (7,5 тыс.м. куб/час) | | | | |
| Изм. | Кол. | Лист | № док | Подп. | Дата | Том 1. Проект планировки территории. Графическая часть | Стадия | Лист | Листов |
| Разраб. | | | | Трушачева | 07.22 | | П | 5 | 47 |
| Пров. | | | | Мусяченко Ю.В. | 07.22 | | | | |
| Н.контр. | | | | | | Чертеж границ зон планируемого размещения линейного объекта Масштаб 1:2000 | ООО "ИПИГАЗ" | | |

Формат А2

11:04:0401001



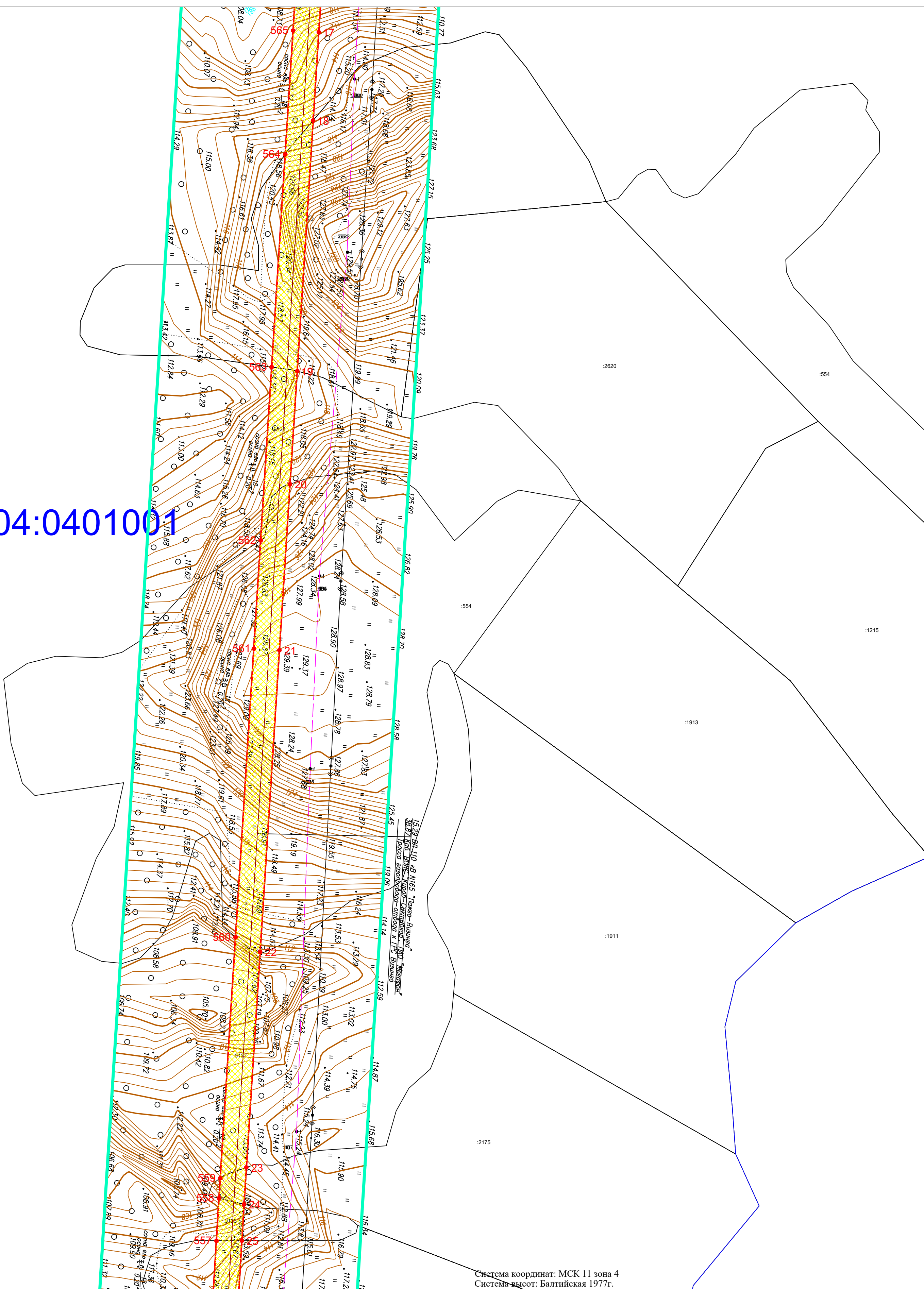
Система координат: МСК 11 зона 4
Система высот: Балтийская 1977г.

Условные обозначения представлены на листе 3

| | | | | | |
|---|--------|----------------|-------|-----------|-------|
| ГИГ-2016/2-11/1046-1-ДПТ 1 | | | | | |
| Газопровод-отвод к ГРС Визинга (7,5 тыс.м. куб/час) | | | | | |
| Изм. | Кол.уч | Лист | № док | Подп. | Дата |
| Разраб. | | Грухачева И.П. | | Грухачева | 07.22 |
| Пров. | | Мусяченко Ю.В. | | Мусяченко | 07.22 |
| Н.контр. | | | | | |
| Том 1. Проект планировки территории. Графическая часть | | | | Стадия | Лист |
| | | | | П | 6 |
| Чертеж границ зон планируемого размещения линейного объекта | | | | Листов | |
| Масштаб 1:2000 | | | | 47 | |
| ООО "ИПИГАЗ" | | | | | |

Формат А2

11:04:0401001

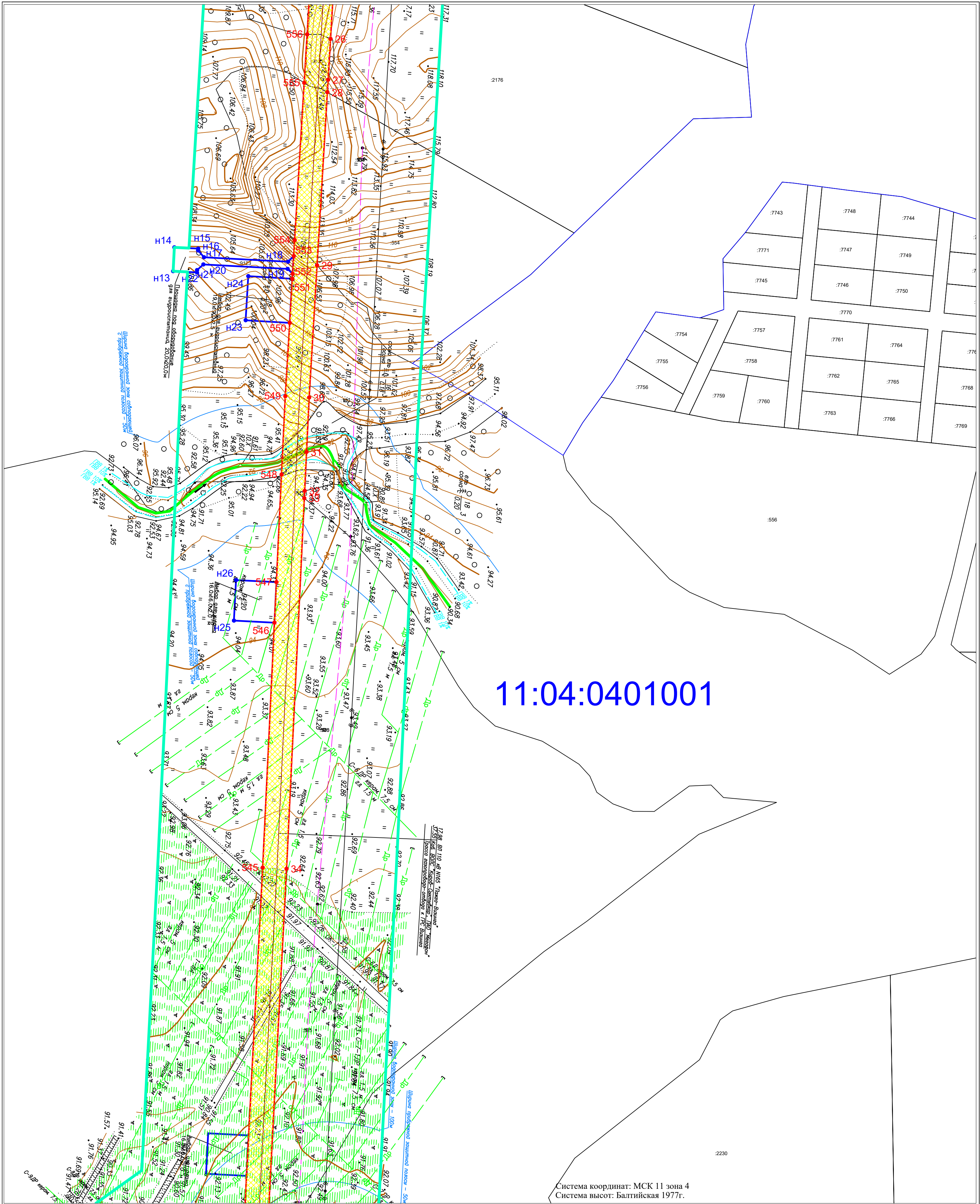


Условные обозначения представлены на листе 3

Система координат: МСК 11 зона 4
Система высот: Балтийская 1977г.

| | | | | | |
|---|--------|------|----------------|--------------|-------|
| ГИГ-2016/2-11/1046-1-ДПТ 1 | | | | | |
| Газопровод-отвод к ГРС Визинга (7,5 тыс.м. куб/час) | | | | | |
| Изм. | Кол.уч | Лист | № док | Подп. | Дата |
| Разраб. | | | Грушачева И.П. | Грушачева | 07.22 |
| Пров. | | | Мусяченко Ю.В. | Мусяченко | 07.22 |
| Том 1. Проект планировки территории. Графическая часть | | | | Стадия | Лист |
| | | | | П | 7 |
| Чертеж границ зон планируемого размещения линейного объекта | | | | ООО "ИПИГАЗ" | |
| Масштаб 1:2000 | | | | | |

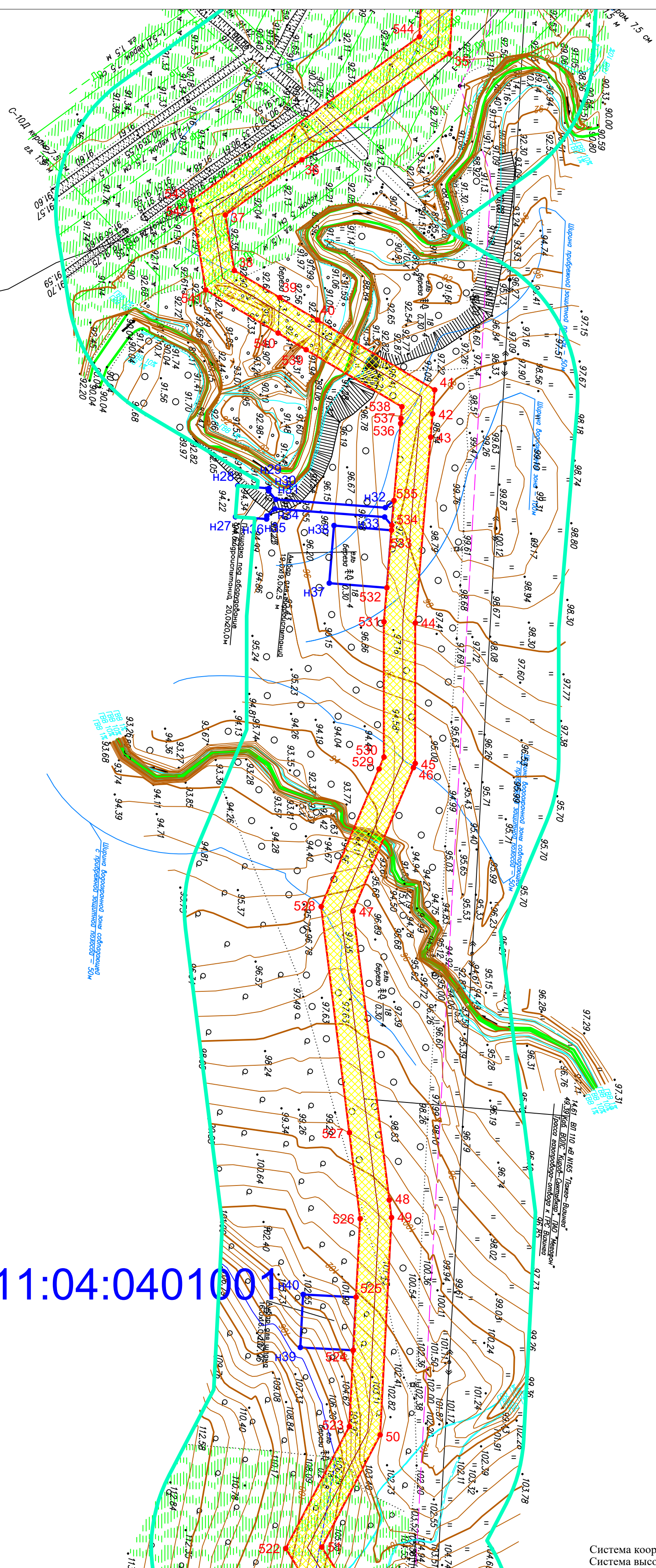
Формат А2



Условные обозначения представлены на листе 3

| | | | | | |
|---|---------|------|--------|----------------|-------|
| ГИГ-2016/2-11/1046-1-ДПТ 1 | | | | | |
| Газопровод-отвод к ГРС Визинга (7,5 тыс.м. куб/час) | | | | | |
| Изм. | Кол.уч. | Лист | № док. | Подп. | Дата |
| Разраб. | | | | Грушачева | 07.22 |
| Пров. | | | | Мусяченко Ю.В. | 07.22 |
| Том 1. Проект планировки территории. Графическая часть | | | | Стадия | Лист |
| | | | | П | 8 |
| Чертеж границ зон планируемого размещения линейного объекта Масштаб 1:2000 | | | | ООО "ИПИГАЗ" | |
| | | | | | |

Формат А2



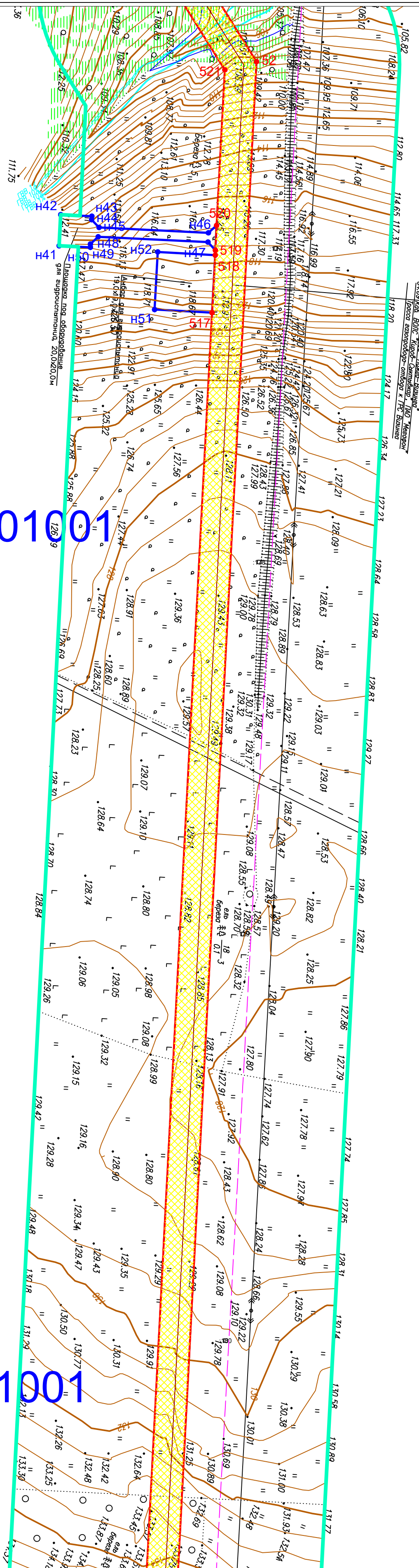
11:04:0401001

Система координат: МСК 11 зона 4
Система высот: Балтийская 1977г.

Условные обозначения представлены на листе 3

| | | | | | |
|---|---------|----------------|--------------|----------------|--------|
| ГИГ-2016/2-11/1046-1-ДПТ 1 | | | | | |
| Газопровод-отвод к ГРС Визинга (7,5 тыс.м. куб/час) | | | | | |
| Изм. | Кол.уч. | Лист | № док. | Подп. | Дата |
| Разраб. | | Трухачева И.П. | | Трухачева | 07.22 |
| Пров. | | Мусяченко Ю.В. | | Мусяченко Ю.В. | 07.22 |
| Том 1. Проект планировки территории. Графическая часть | | | Стадия | Лист | Листов |
| | | | П | 9 | 47 |
| Чертеж границ зон планируемого размещения линейного объекта | | | ООО "ИПИГАЗ" | | |
| Масштаб 1:2000 | | | | | |

Формат А2



1:500 МПД ЛПД д.п.к. МКС "Террит. планировка"
 1:500 МПД ЛПД д.п.к. МКС "Террит. планировка"
 Проект газопровод-отвода к ГРС Визинга

11:04:0401001

11:04:0401001

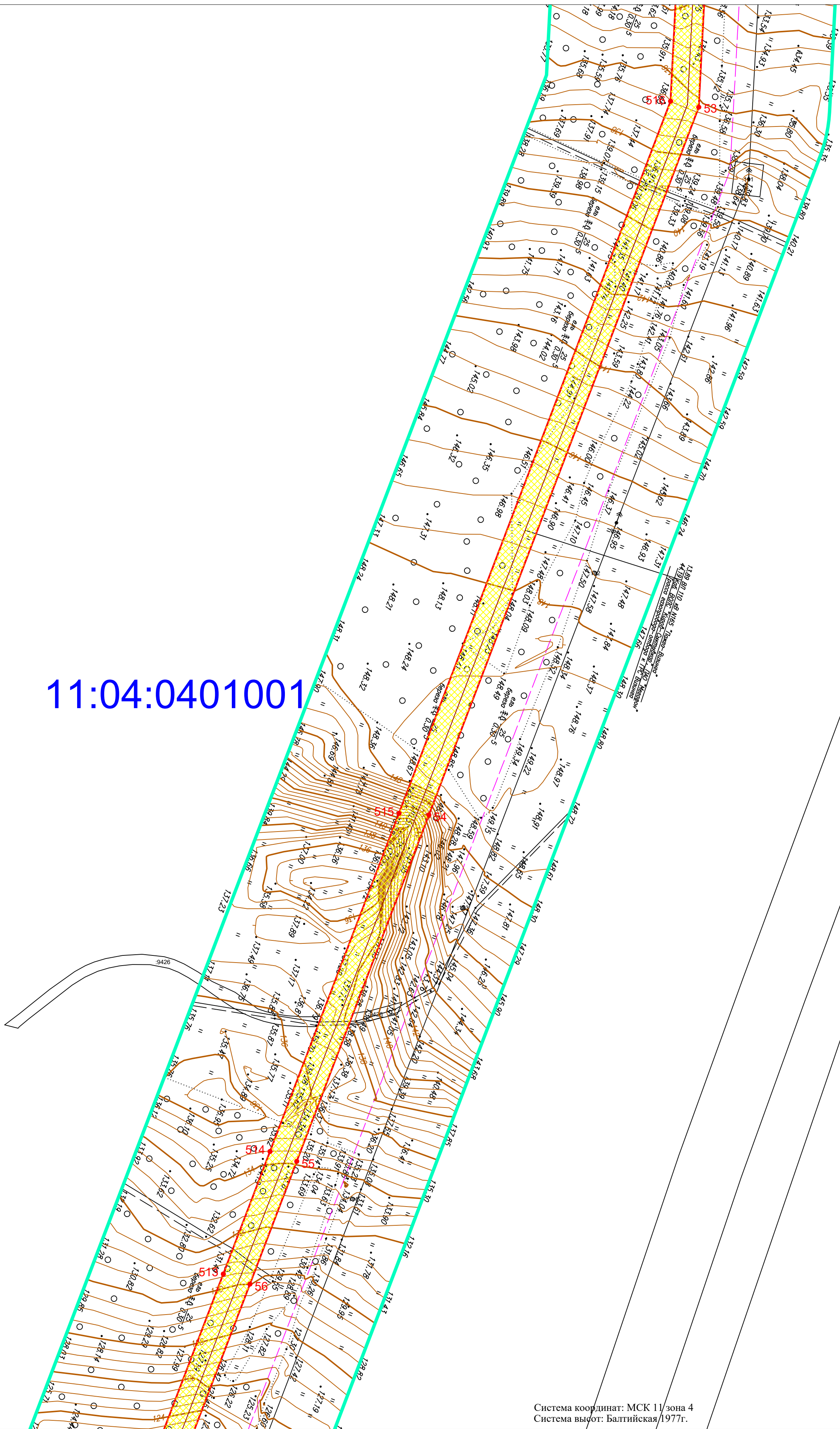
Система координат: МСК 11 зона 4
 Система высот: Балтийская 1977г.

Условные обозначения представлены на листе 3

| | | | | | |
|---|--------|----------------|-------|--------------|-------|
| ГИГ-2016/2-11/1046-1-ДПТ 1 | | | | | |
| Газопровод-отвод к ГРС Визинга (7,5 тыс.м. куб/час) | | | | | |
| Изм. | Кол.уч | Лист | № док | Подп. | Дата |
| Разраб. | | Грушачева И.П. | | Грушачева | 07.22 |
| Пров. | | Мусяченко Ю.В. | | Мусяченко | 07.22 |
| Том 1. Проект планировки территории. Графическая часть | | | | Стадия | Лист |
| | | | | П | 10 |
| Чертеж границ зон планируемого размещения линейного объекта | | | | ООО "ИПИГАЗ" | |
| Масштаб 1:2000 | | | | | |
| Н.контр. | | | | | |

Формат А2

11:04:0401001



Система координат: МСК 11 зона 4
Система высот: Балтийская 1977г.

Условные обозначения представлены на листе 3

ГИГ-2016/2-11/1046-1-ДПТ 1

Газопровод-отвод к ГРС Визинга (7,5 тыс.м. куб/час)

| Изм. | Кол.уч | Лист | № док | Подп. | Дата |
|----------|--------|----------------|-------|-----------|-------|
| Разраб. | | Трухачева И.П. | | Трухачева | 07.22 |
| Пров. | | Мусяченко Ю.В. | | Мусяченко | 07.22 |
| Н.контр. | | | | | |

Том 1. Проект планировки территории. Графическая часть


| Стадия | Лист | Листов |
|--------|------|--------|
| П | 11 | 47 |

Чертеж границ зон планируемого размещения линейного объекта
Масштаб 1:2000

ООО "ИПИГАЗ"

Формат А2

11:04:0401001



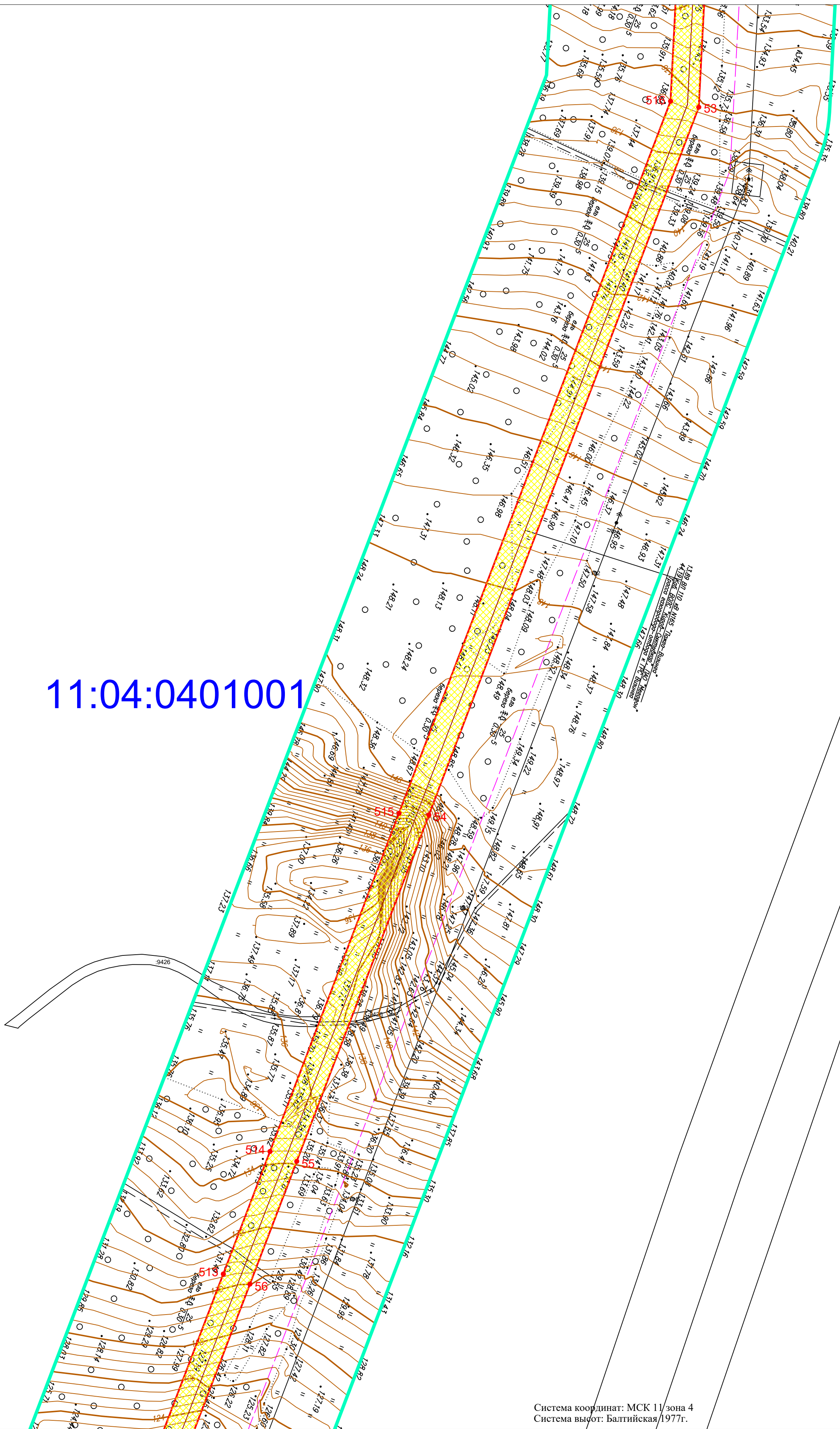
Система координат: МСК 11 зона 4
Система высот: Балтийская 1977г.

Условные обозначения представлены на листе 3

Формат А2

| | | | | | |
|---|--------|------|----------------|------------------|-------|
| ГИГ-2016/2-11/1046-1-ДПТ 1 | | | | | |
| Газопровод-отвод к ГРС Визинга (7,5 тыс.м. куб/час) | | | | | |
| Изм. | Кол.уч | Лист | № док | Подп. | Дата |
| Разраб. | | | Грушачева И.П. | <i>Грушачева</i> | 07.22 |
| Пров. | | | Мусяченко Ю.В. | <i>Ю.В.</i> | 07.22 |
| Н.контр. | | | | | |
| Том 1. Проект планировки территории. Графическая часть | | | | Стадия | Лист |
| | | | | П | 12 |
| Чертеж границ зон планируемого размещения линейного объекта | | | | Листов | |
| Масштаб 1:2000 | | | | 47 | |
| ООО "ИПИГАЗ" | | | | | |

11:04:0401001



Система координат: МСК 11 зона 4
Система высот: Балтийская 1977г.

Условные обозначения представлены на листе 3

ГИГ-2016/2-11/1046-1-ДПТ 1

Газопровод-отвод к ГРС Визинга (7,5 тыс.м. куб/час)

| Изм. | Кол.уч | Лист | № док | Подп. | Дата |
|----------|--------|------|-------|----------------|-------|
| Разраб. | | | | Грушачева И.П. | 07.22 |
| Пров. | | | | Мусяченко Ю.В. | 07.22 |
| Н.контр. | | | | | |

Том 1. Проект планировки территории. Графическая часть


| Стадия | Лист | Листов |
|--------|------|--------|
| П | 11 | 47 |

Чертеж границ зон планируемого размещения линейного объекта
Масштаб 1:2000

ООО "ИПИГАЗ"

Формат А2

11:04:0401001



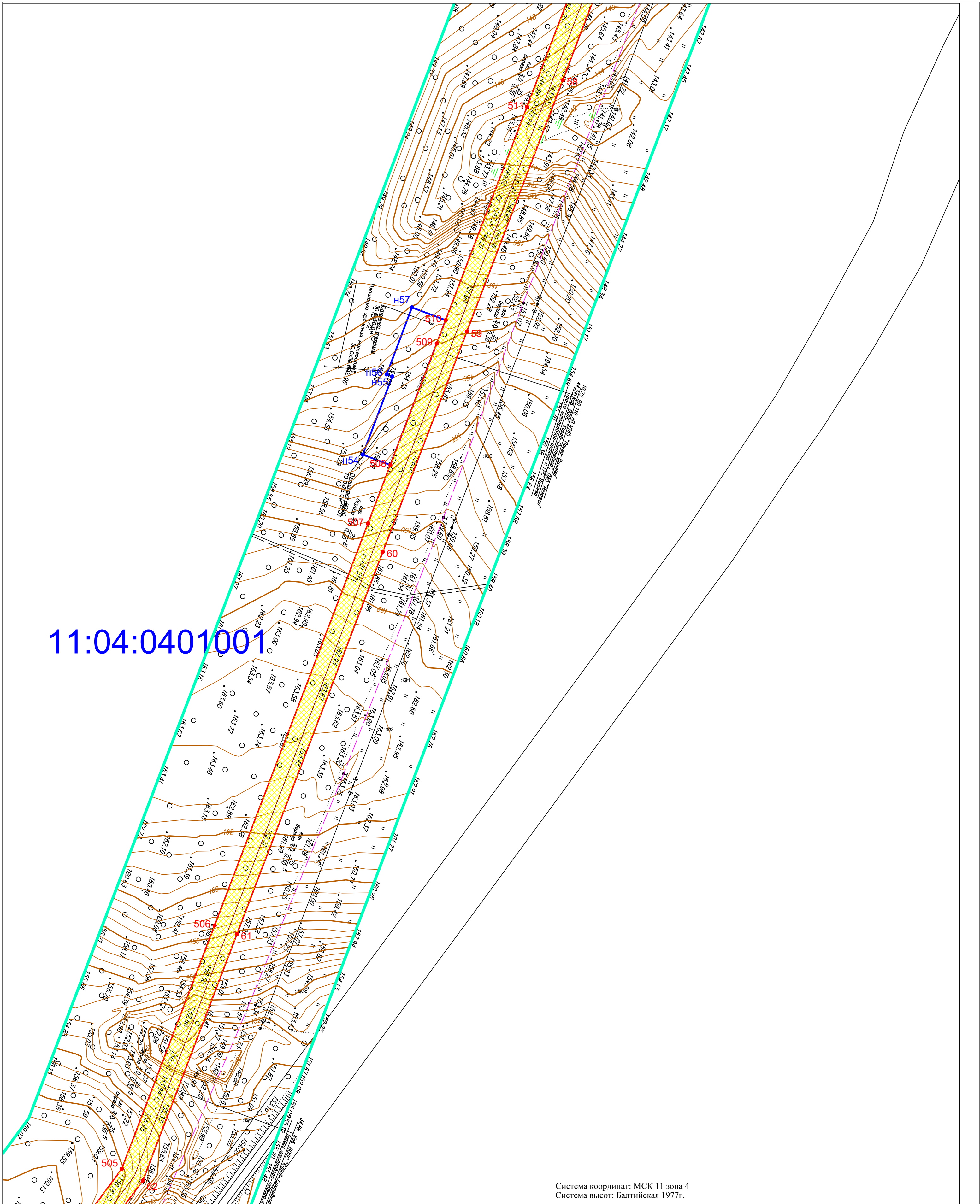
Система координат: МСК 11 зона 4
Система высот: Балтийская 1977г.

Условные обозначения представлены на листе 3

Формат А2

| | | | | | |
|---|--------|------|----------------|------------------|-------|
| ГИГ-2016/2-11/1046-1-ДПТ 1 | | | | | |
| Газопровод-отвод к ГРС Визинга (7,5 тыс.м. куб/час) | | | | | |
| Изм. | Кол.уч | Лист | № док | Подп. | Дата |
| Разраб. | | | Трухачева И.П. | <i>Трухачева</i> | 07.22 |
| Пров. | | | Мусяченко Ю.В. | <i>Ю.В.</i> | 07.22 |
| Н.контр. | | | | | |
| Том 1. Проект планировки территории. Графическая часть | | | | Стадия | Лист |
| Чертеж границ зон планируемого размещения линейного объекта | | | | П | 12 |
| Масштаб 1:2000 | | | | Листов | 47 |
| ООО "ИПИГАЗ" | | | | | |

11:04:0401001



Система координат: МСК 11 зона 4
Система высот: Балтийская 1977г.

Условные обозначения представлены на листе 3

ГИГ-2016/2-11/1046-1-ДПТ 1

Газопровод-отвод к ГРС Визинга (7,5 тыс.м. куб/час)

| Изм. | Кол.уч | Лист | № док | Подп. | Дата |
|----------|--------|------|----------------|-----------|-------|
| Разраб. | | | Грушачева И.П. | Грушачева | 07.22 |
| Пров. | | | Мусяченко Ю.В. | Мусяченко | 07.22 |
| Н.контр. | | | | | |

Том 1. Проект планировки территории. Графическая часть

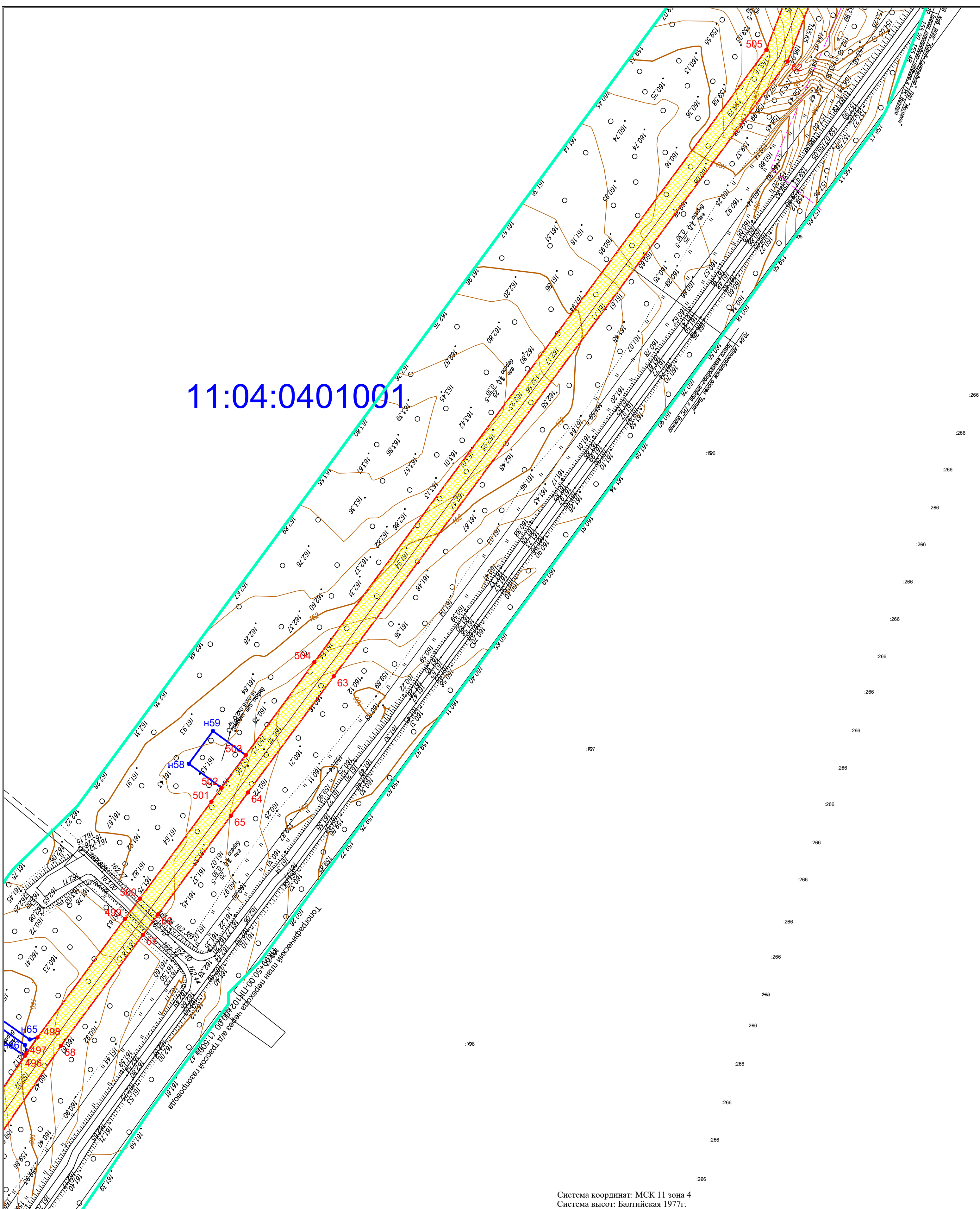
| Стадия | Лист | Листов |
|--------|------|--------|
| П | 13 | 47 |

Чертеж границ зон планируемого размещения линейного объекта
Масштаб 1:2000

ООО "ИПИГАЗ"

Формат А2

11:04:0401001



Система координат: МСК 11 зона 4
Система высот: Балтийская 1977г.

Условные обозначения представлены на листе 3


ГИГ-2016/2-11/1046-1-ДПТ 1

Газопровод-отвод к ГРС Визинга (7,5 тыс.м. куб/час)

| Изм. | Кол.уч | Лист | № док | Подп. | Дата | Том 1. Проект планировки территории. Графическая часть | Стадия | Лист | Листов |
|----------|--------|------|----------------|-----------|-------|--|--|------|--------|
| Разраб. | | | Трухачева И.П. | Трухачева | 07.22 | | Чертеж границ зон планируемого размещения линейного объекта Масштаб 1:2000 | П | 14 |
| Пров. | | | Мусяченко Ю.В. | Мусяченко | 07.22 | | | | |
| Н.контр. | | | | | | | ООО "ИПИГАЗ" | | |

Формат А2

11:04:0401001



Условные обозначения представлены на листе 3

Система координат: МСК 11 зона 4
Система высот: Балтийская 1977г.

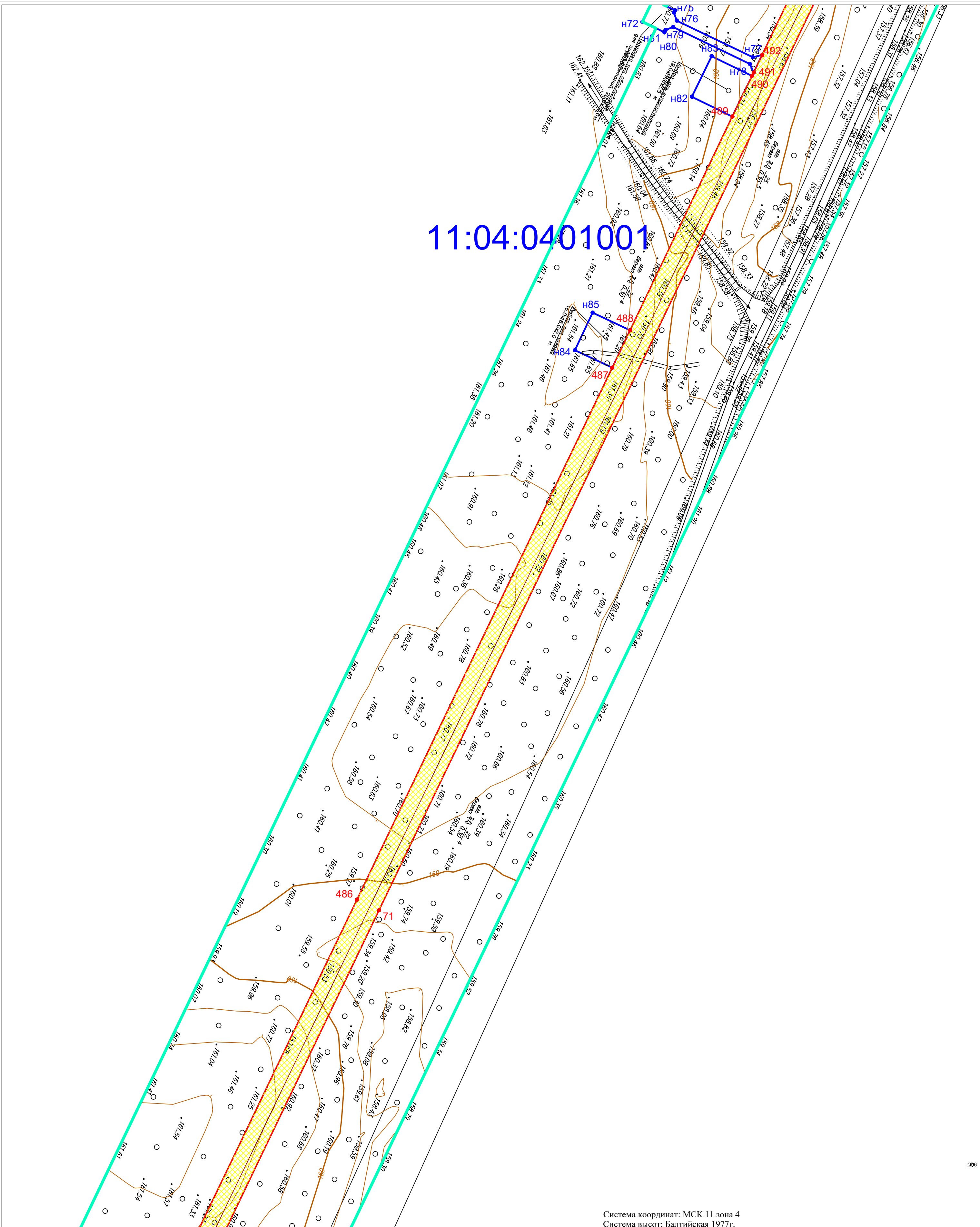
ГИГ-2016/2-11/1046-1-ДПТ 1

Газопровод-отвод к ГРС Визинга (7,5 тыс.м. куб/час)

| Изм. | Кол.уч | Лист | № док | Подп. | Дата | Том 1. Проект планировки территории. Графическая часть | Стадия | Лист | Листов |
|----------|--------|------|-------|----------------|-------|--|---|------|--------|
| Разраб. | | | | Трухачева И.П. | 07.22 | | Чертеж границ зон планируемого размещения линейного объекта Масштаб 1:2000 | П | 15 |
| Пров. | | | | Мусяченко Ю.В. | 07.22 | ООО "ИПИГАЗ" | | | |
| Н.контр. | | | | | | | | | |

Формат А2

11:04:0401001




Система координат: МСК 11 зона 4
Система высот: Балтийская 1977г.

Условные обозначения представлены на листе 3

| | | | | | |
|--|--------|----------------|---|-----------|--------|
| ГИГ-2016/2-11/1046-1-ДПТ 1 | | | | | |
| Газопровод-отвод к ГРС Визинга (7,5 тыс.м. куб/час) | | | | | |
| Изм. | Кол.уч | Лист | № док | Подп. | Дата |
| Разраб. | | Трухачева И.П. | | Трухачева | 07.22 |
| Пров. | | Мусяченко Ю.В. | | Мусяченко | 07.22 |
| Том 1. Проект планировки территории. Графическая часть | | | | | |
| Н.контр. | | | Чертеж границ зон планируемого размещения линейного объекта Масштаб 1:2000 | | |
| | | | Стадия | Лист | Листов |
| | | | П | 16 | 47 |
| | | | ООО "ИПИГАЗ" | | |

Формат А2

11:04:0401001

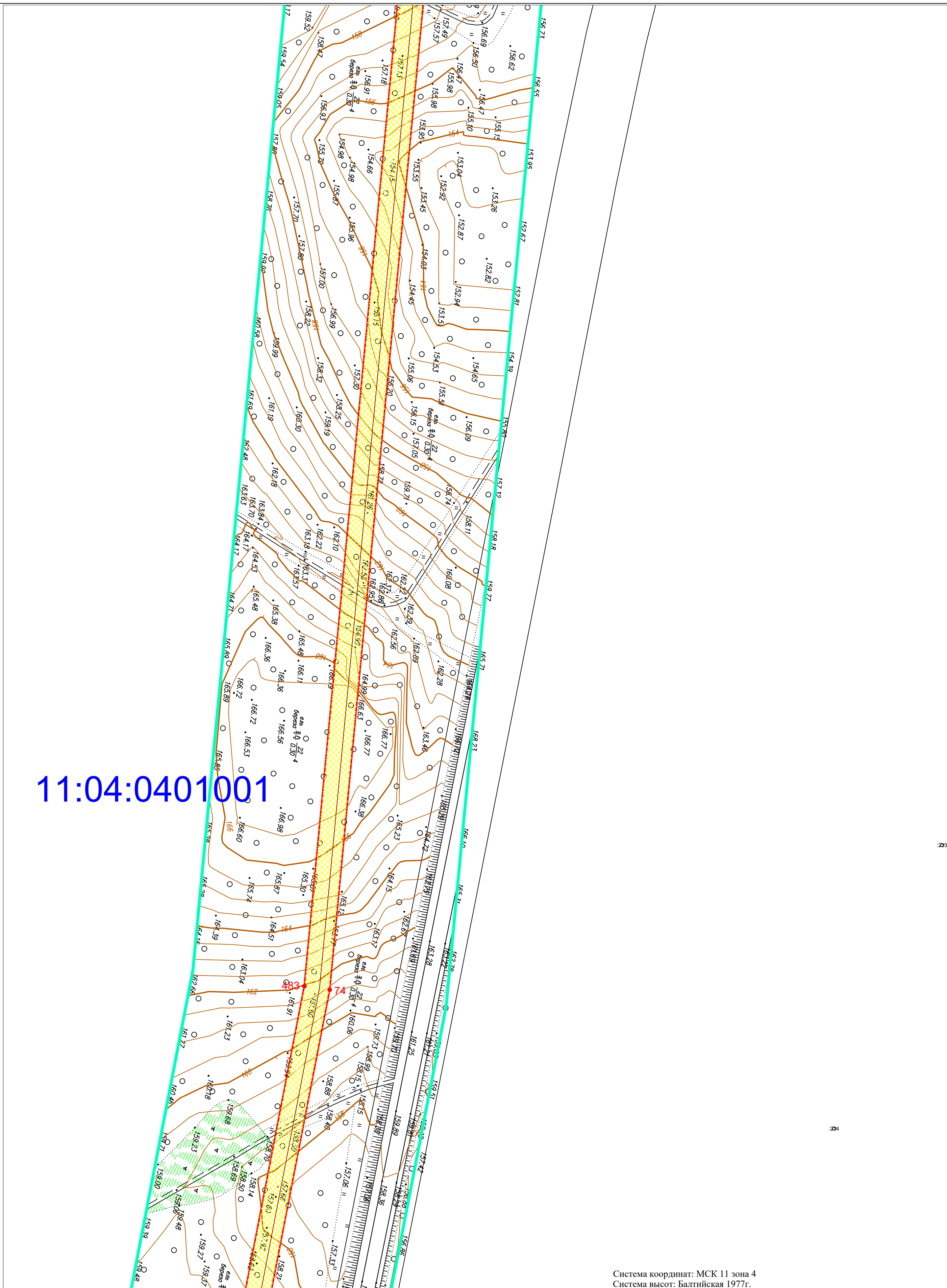


Условные обозначения представлены на листе 3

Система координат: МСК 11 зона 4
Система высот: Балтийская 1977г.

| | | | | | | | | | |
|----------|--------|------|-------|----------------|--|--|---|------|--------|
| | | | | | ГИГ-2016/2-11/1046-1-ДПТ 1 | | | | |
| | | | | | Газопровод-отвод к ГРС Визинга (7,5 тыс.м. куб/час) | | | | |
| Изм. | Кол.уч | Лист | № док | Подп. | Дата | Том 1. Проект планировки территории. Графическая часть | Стадия | Лист | Листов |
| Разраб. | | | | Грушачева | 07.22 | | Чертеж границ зон планируемого размещения линейного объекта Масштаб 1:2000 | П | 17 |
| Пров. | | | | Мусяченко Ю.В. | 07.22 | ООО "ИПИГАЗ" | | | |
| Н.контр. | | | | | | | | | |

Формат А2



11:04:0401001

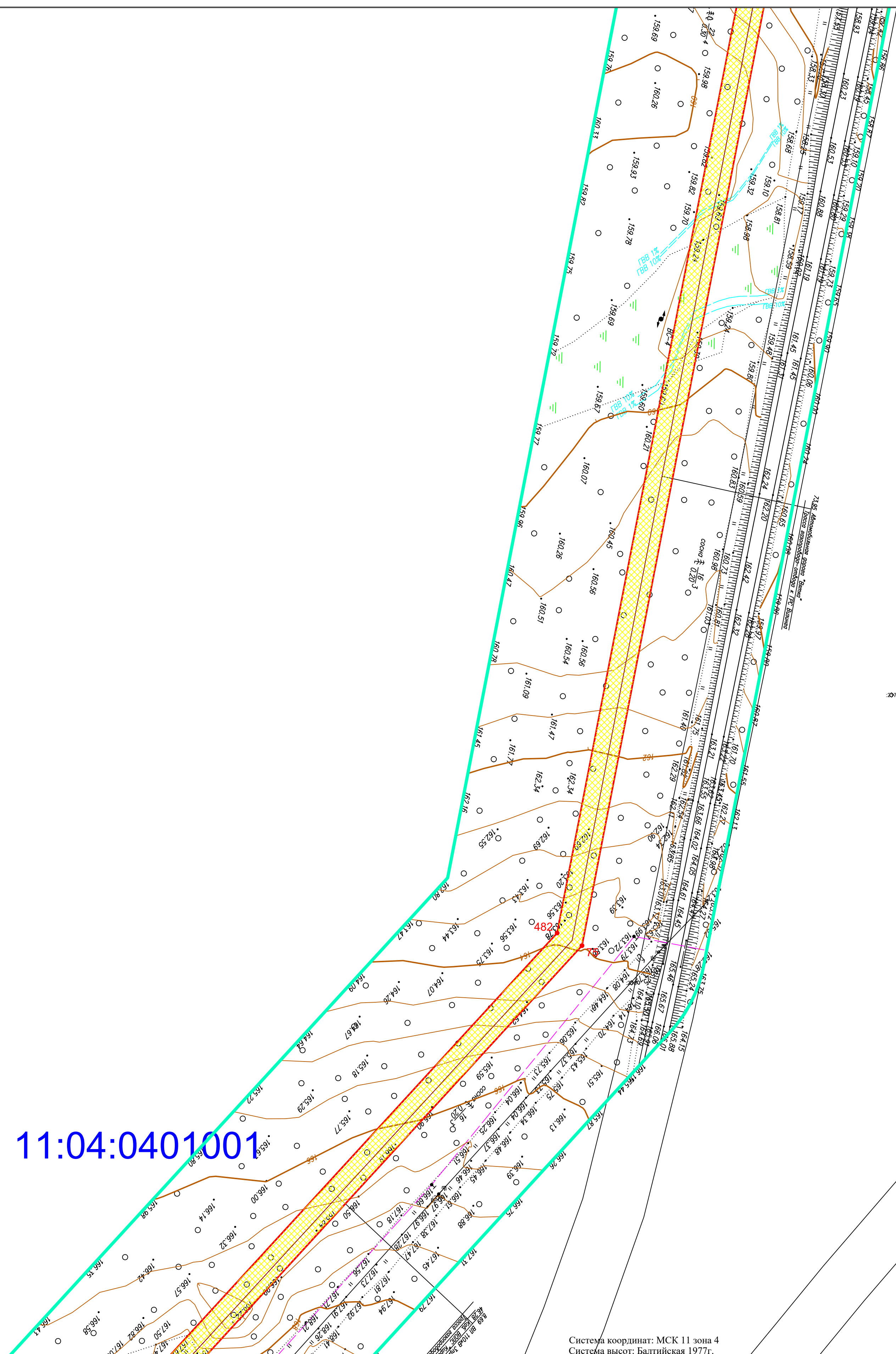
Система координат: МСК 11 зона 4
Система высот: Балтийская 1977г.

Условные обозначения представлены на листе 3

Формат А2

| | | | | | |
|---|--------|----------------|-------|--------------|-------|
| ГИГ-2016/2-11/1046-1-ДПТ 1 | | | | | |
| Газопровод-отвод к ГРС Визинга (7,5 тыс.м. куб/час) | | | | | |
| Изм. | Кол.уч | Лист | № док | Подп. | Дата |
| Разраб. | | Трухачева И.П. | | Трухачева | 07.22 |
| Пров. | | Мусяченко Ю.В. | | Мусяченко | 07.22 |
| Том 1. Проект планировки территории. Графическая часть | | | | Стадия | Лист |
| | | | | П | 18 |
| Чертеж границ зон планируемого размещения линейного объекта | | | | ООО "ИПИГАЗ" | |
| Масштаб 1:2000 | | | | | |
| Н.контр. | | | | | |

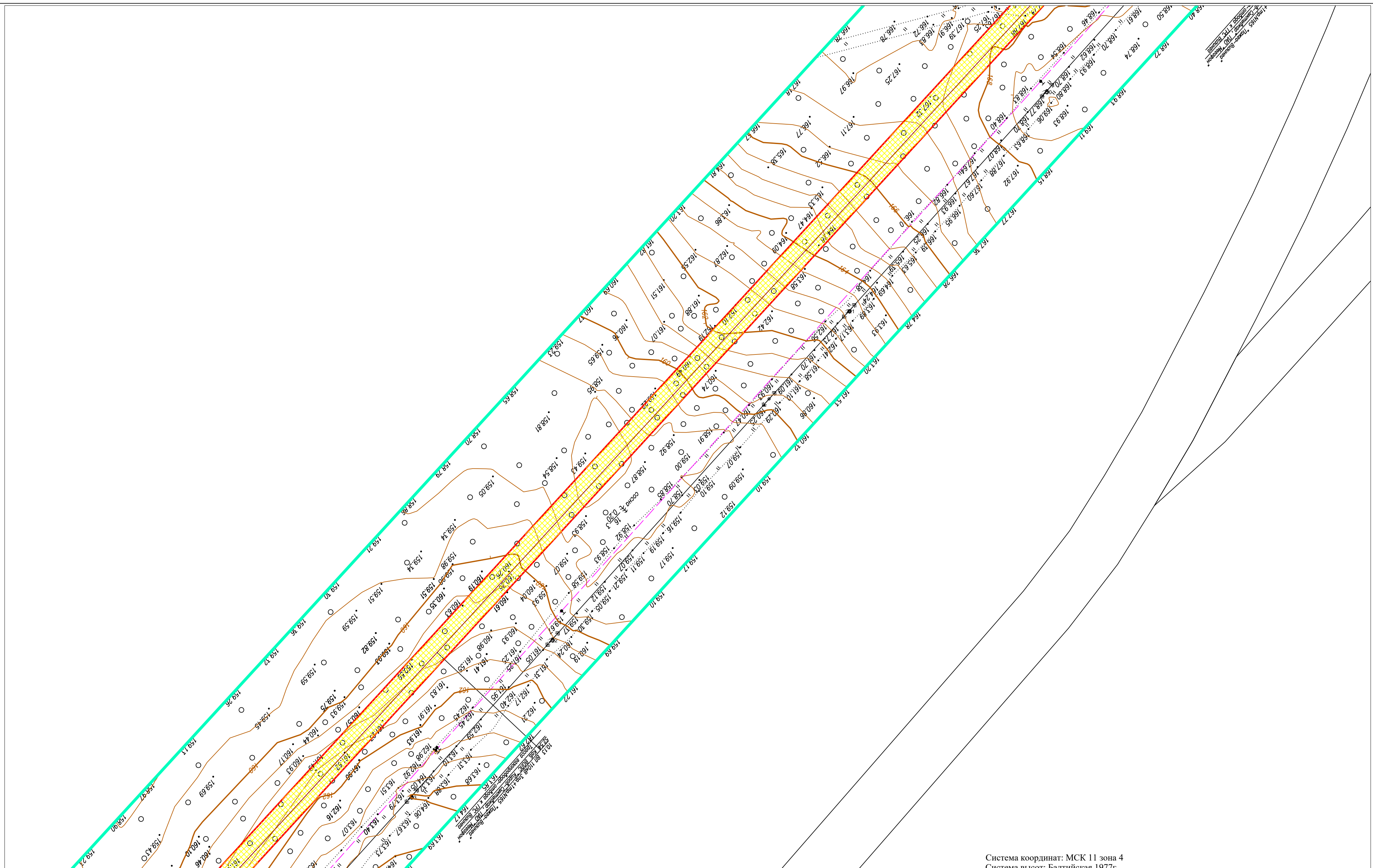
11:04:0401001



Условные обозначения представлены на листе 3

| | | | | | |
|--|--------|----------------|---|-----------|--------|
| ГИГ-2016/2-11/1046-1-ДПТ 1 | | | | | |
| Газопровод-отвод к ГРС Визинга (7,5 тыс.м. куб/час) | | | | | |
| Изм. | Кол.уч | Лист | № док | Подп. | Дата |
| Разраб. | | Трухачева И.П. | | Трухачева | 07.22 |
| Пров. | | Мусяченко Ю.В. | | Мусяченко | 07.22 |
| Том 1. Проект планировки территории. Графическая часть | | | | | |
| Н.контр. | | | Чертеж границ зон планируемого размещения линейного объекта Масштаб 1:2000 | | |
| | | | Стадия | Лист | Листов |
| | | | П | 19 | 47 |
| | | | ООО "ИПИГАЗ" | | |

Формат А2



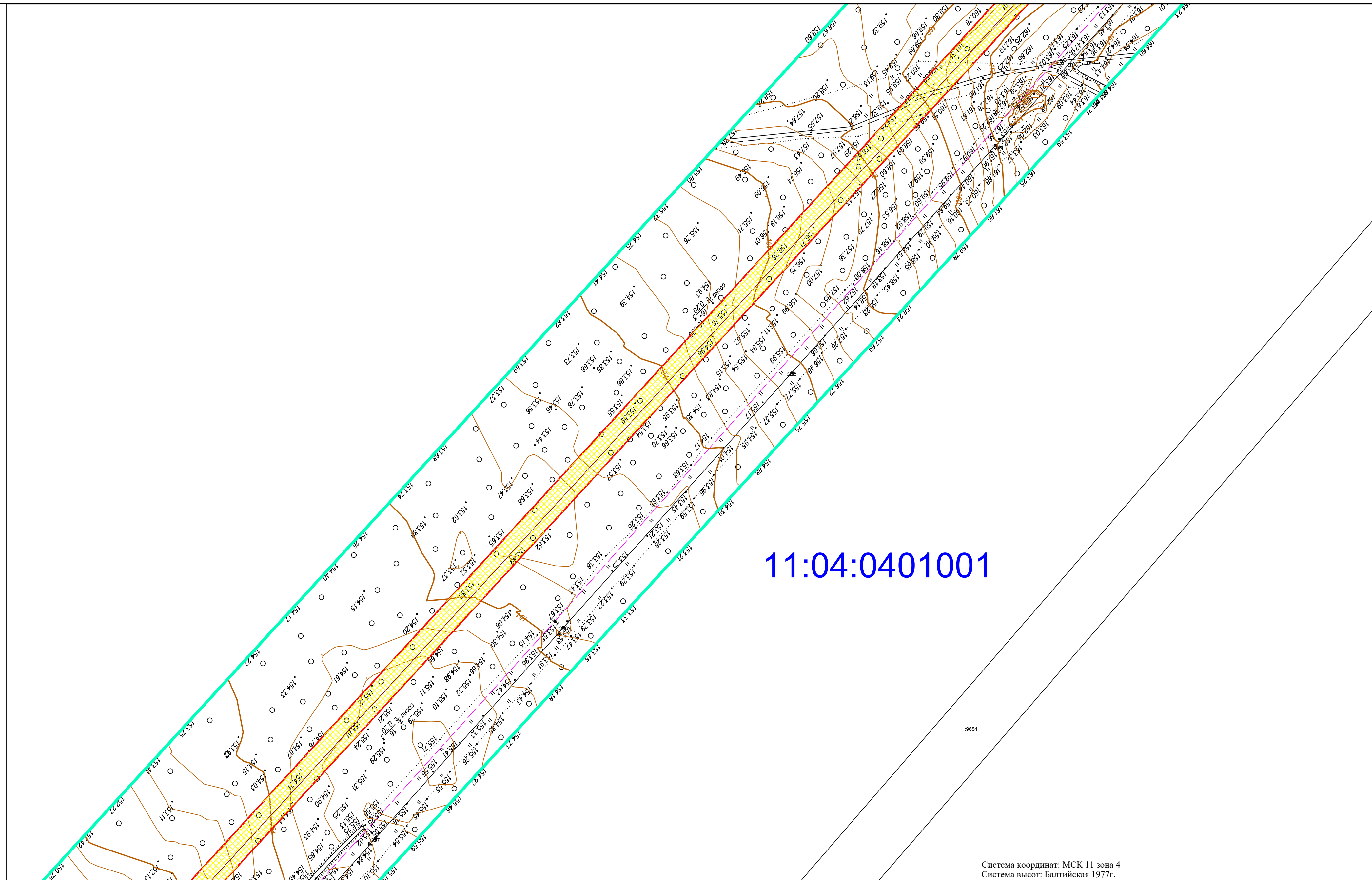
Система координат: МСК 11 зона 4
Система высот: Балтийская 1977г.

Система координат: МСК 11 зона 4
Система высот: Балтийская 1977г.

Условные обозначения представлены на листе 3

| | | | | | |
|---|---------|----------------|--------|-------|-------|
| ГИГ-2016/2-11/1046-1-ДПТ 1 | | | | | |
| Газопровод-отвод к ГРС Визинга (7,5 тыс.м. куб/час) | | | | | |
| Изм. | Кол.уч. | Лист | № док. | Подп. | Дата |
| Разраб. | | Грушачева И.П. | | | 07.22 |
| Пров. | | Мусяченко Ю.В. | | | 07.22 |
| Том 1. Проект планировки территории. Графическая часть | | | | | |
| Стадия | | Лист | Листов | | |
| П | | 20 | 47 | | |
| Чертеж границ зон планируемого размещения линейного объекта Масштаб 1:2000 | | | | | |
| ООО "ИПИГАЗ" | | | | | |

Формат А2



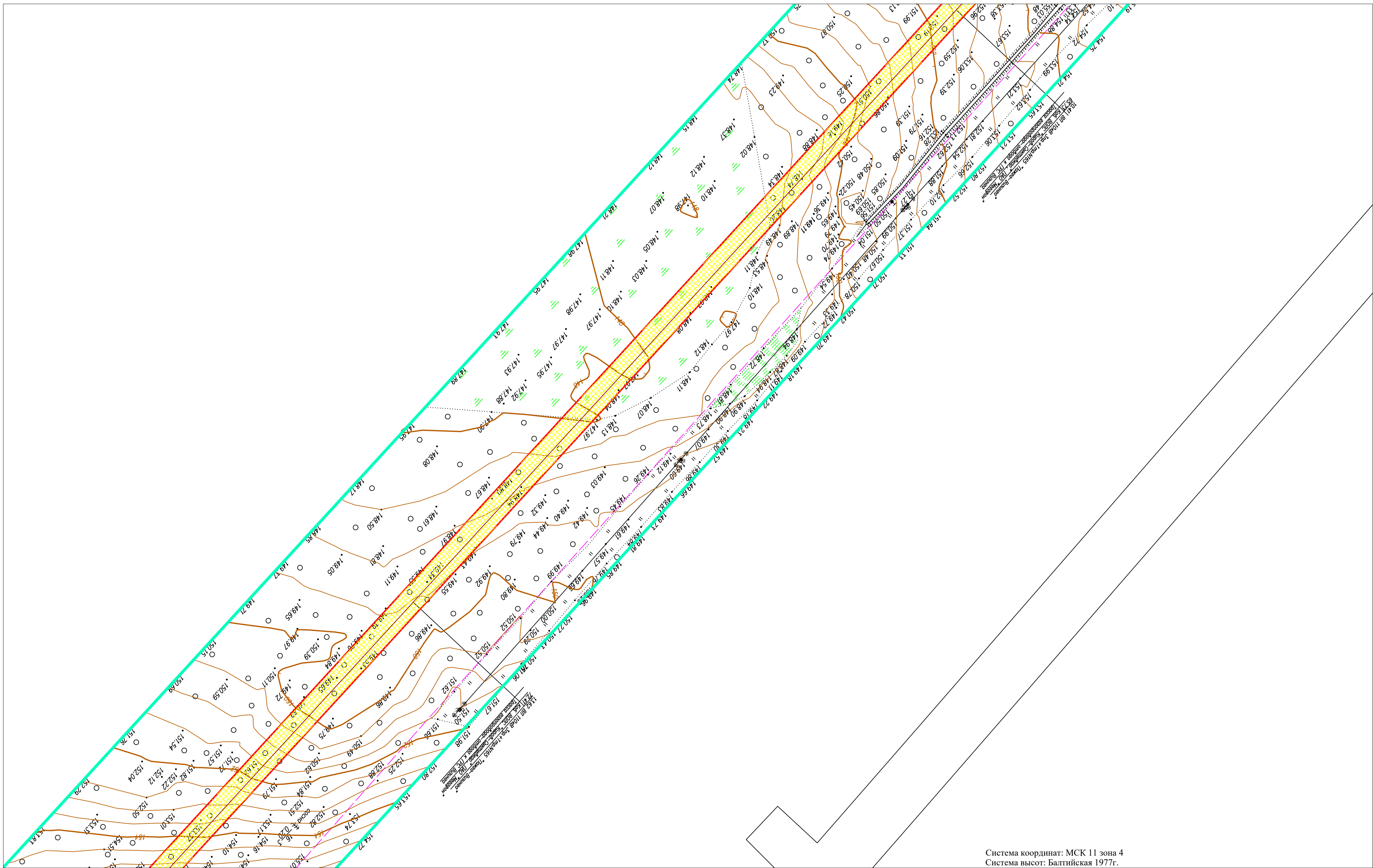
11:04:0401001

Система координат: МСК 11 зона 4
Система высот: Балтийская 1977г.

Условные обозначения представлены на листе 3

| | | | | | |
|--|----------------|------|---|-----------|--------|
| ГИГ-2016/2-11/1046-1-ДПТ 1 | | | | | |
| Газопровод-отвод к ГРС Визинга (7,5 тыс.м. куб/час) | | | | | |
| Изм. | Колуч | Лист | № док | Подп. | Дата |
| Разраб. | Грушачева И.П. | | | Грушачева | 07.22 |
| Пров. | Мусяченко Ю.В. | | | Ю.В. | 07.22 |
| Том 1. Проект планировки территории. Графическая часть | | | Стадия | Лист | Листов |
| | | | П | 21 | 47 |
| Н.контр. | | | Чертёж границ зон планируемого размещения линейного объекта Масштаб 1:2000 | | |
| | | | ООО "ИПИГАЗ" | | |

Формат А2

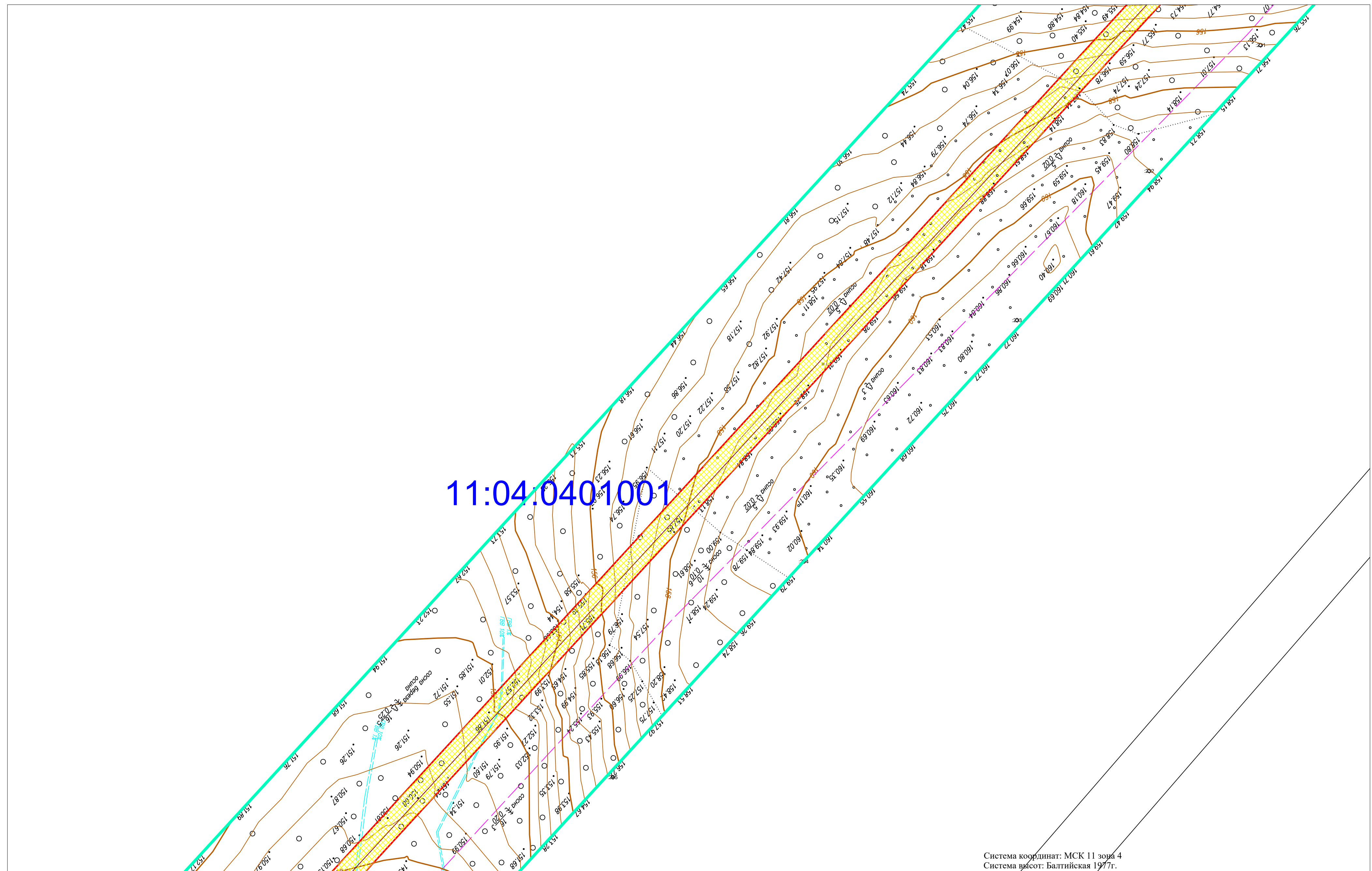


Система координат: МСК 11 зона 4
Система высот: Балтийская 1977г.

Условные обозначения представлены на листе 3

| | | | | | |
|--|-------|----------------|---|-----------|--------|
| ГИГ-2016/2-11/1046-1-ДПТ 1 | | | | | |
| Газопровод-отвод к ГРС Визинга (7,5 тыс.м. куб/час) | | | | | |
| Изм. | Колуч | Лист | № док | Подп. | Дата |
| Разраб. | | Грушачева И.П. | | Грушачева | 07.22 |
| Пров. | | Мусаченко Ю.В. | | М | 07.22 |
| Том 1. Проект планировки территории. Графическая часть | | | Стадия | Лист | Листов |
| | | | П | 22 | 47 |
| Н.контр. | | | Чертеж границ зон планируемого размещения линейного объекта Масштаб 1:2000 | | |
| | | | ООО "ИПИГАЗ" | | |

Формат А2



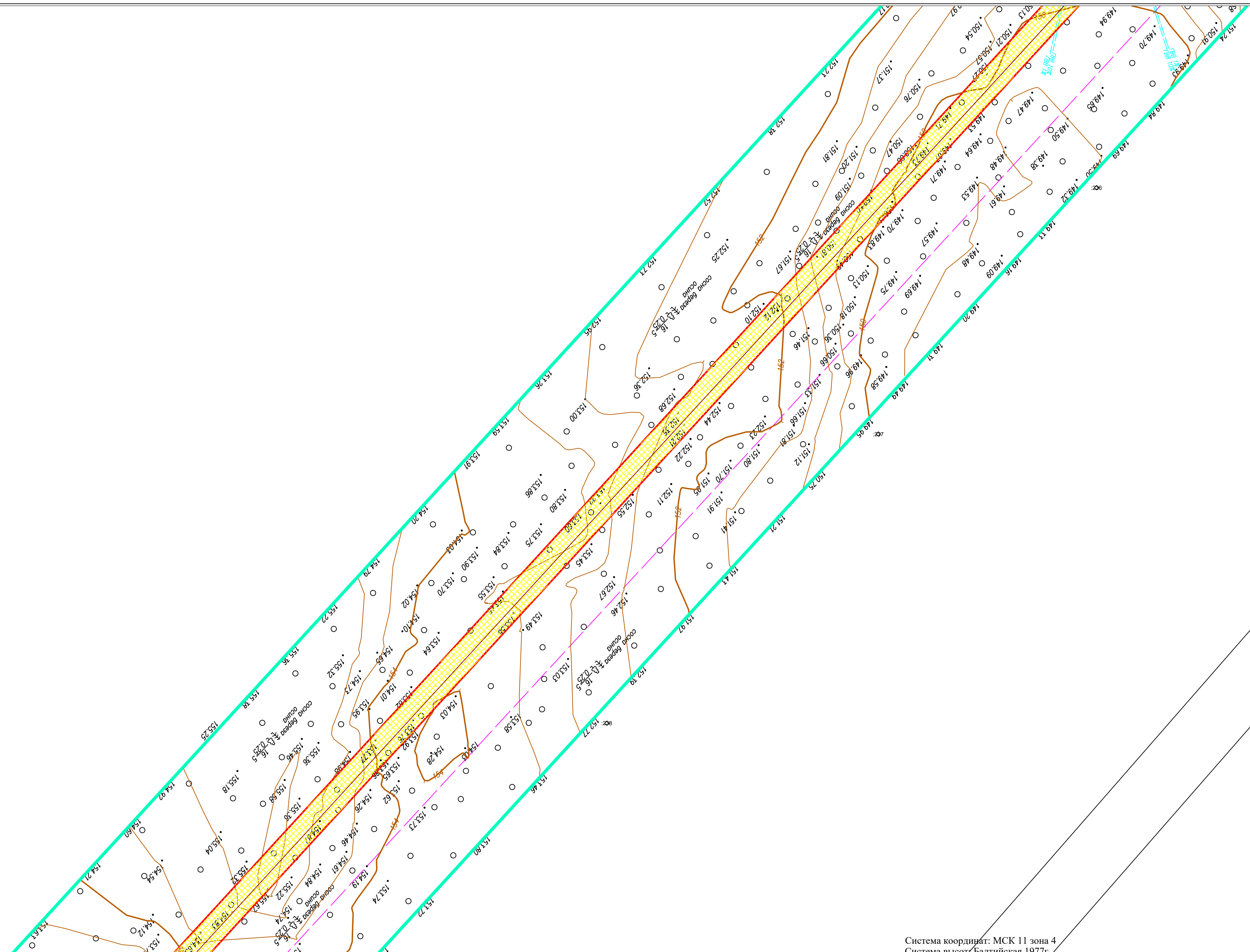
11:04.0401001

Система координат: МСК 11 зона 4
Система высот: Балтийская 1977г.

Условные обозначения представлены на листе 3

| | | | | | |
|---|--------|------|--------|----------------|-------|
| ГИГ-2016/2-11/1046-1-ДПТ 1 | | | | | |
| Газопровод-отвод к ГРС Визинга (7,5 тыс.м. куб/час) | | | | | |
| Изм. | Кол.уч | Лист | № док | Подп. | Дата |
| Разраб. | | | | Грушачева И.П. | 07.22 |
| Пров. | | | | Мусяченко Ю.В. | 07.22 |
| Том 1. Проект планировки территории. Графическая часть | | | | | |
| Стадия | | Лист | Листов | | |
| П | | 23 | 47 | | |
| Чертеж границ зон планируемого размещения линейного объекта Масштаб 1:2000 | | | | | |
| ООО "ИПИГАЗ" | | | | | |

Формат А2

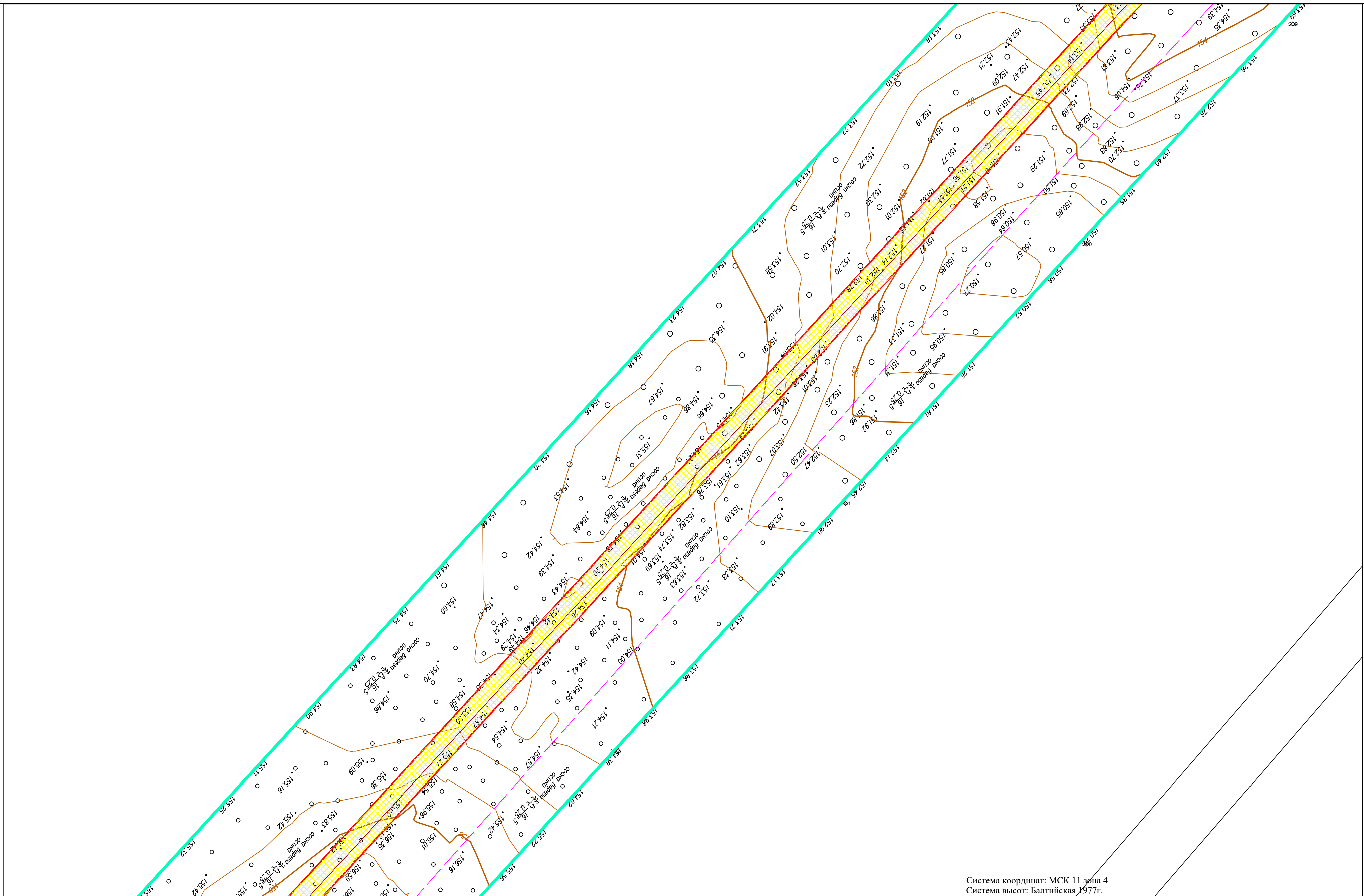


Система координат: МСК 11 зона 4
Система высот: Балтийская 1977г.

Условные обозначения представлены на листе 3

| | | | | | |
|---|---------|----------------|--------|--------------|-------|
| ГИГ-2016/2-11/1046-1-ДПТ 1 | | | | | |
| Газопровод-отвод к ГРС Визинга (7,5 тыс.м. куб/час) | | | | | |
| Изм. | Кол.уч. | Лист | № док. | Подп. | Дата |
| Разраб. | | Грушачева И.П. | | | 07.22 |
| Пров. | | Мусяченко Ю.В. | | | 07.22 |
| Том 1. Проект планировки территории. Графическая часть | | | | | |
| Стадия | | Лист | Листов | | |
| П | | 24 | 47 | | |
| Чертеж границ зон планируемого размещения линейного объекта Масштаб 1:2000 | | | | ООО "ИПИГАЗ" | |

Формат А2

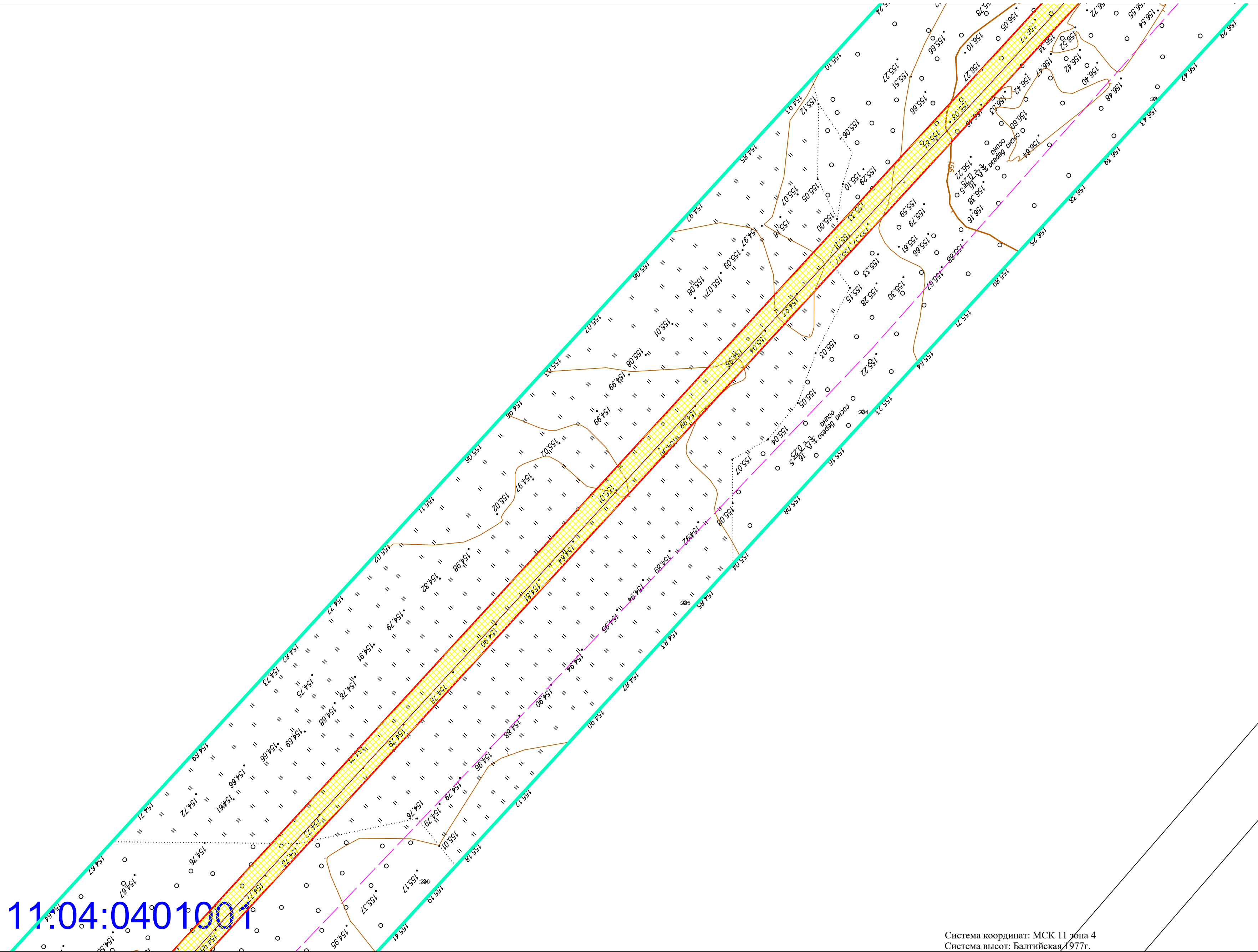


Условные обозначения представлены на листе 3

| | | | | | |
|---|---------|----------------|--------|--------|-------|
| ГИГ-2016/2-11/1046-1-ДПТ 1 | | | | | |
| Газопровод-отвод к ГРС Визинга (7,5 тыс.м. куб/час) | | | | | |
| Изм. | Кол.уч. | Лист | № док. | Подп. | Дата |
| Разраб. | | Трушачева И.П. | | | 07.22 |
| Пров. | | Мусяченко Ю.В. | | | 07.22 |
| Том 1. Проект планировки территории. Графическая часть | | | | | |
| | | Стадия | Лист | Листов | |
| | | П | 25 | 47 | |
| Чертеж границ зон планируемого размещения линейного объекта | | | | | |
| Масштаб 1:2000 | | | | | |
| ООО "ИПИГАЗ" | | | | | |

Формат А2

11.04:0401001

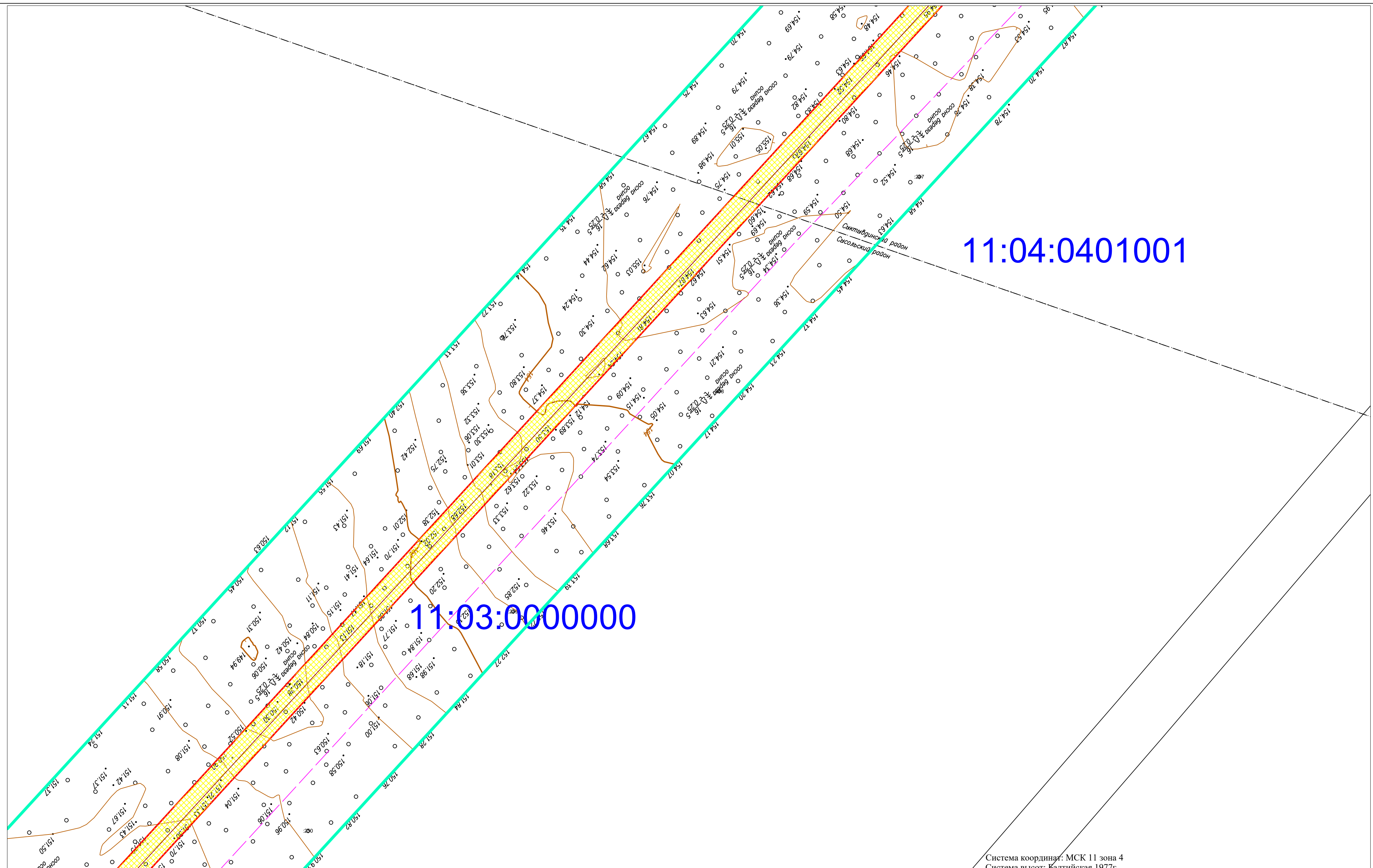


Система координат: МСК 11 зона 4
Система высот: Балтийская/1977г.

Условные обозначения представлены на листе 3

| | | | | | |
|---|---------|----------------|--------|-----------|-------|
| ГИГ-2016/2-11/1046-1-ДПТ 1 | | | | | |
| Газопровод-отвод к ГРС Визинга (7,5 тыс.м. куб/час) | | | | | |
| Изм. | Кол.уч. | Лист | № док. | Подп. | Дата |
| Разраб. | | Грушачева И.П. | | Грушачева | 07.22 |
| Пров. | | Мусяченко Ю.В. | | М | 07.22 |
| Том 1. Проект планировки территории. Графическая часть | | | | | |
| Стадия | | Лист | Листов | | |
| П | | 26 | 47 | | |
| Чертеж границ зон планируемого размещения линейного объекта Масштаб 1:2000 | | | | | |
| ООО "ИПИГАЗ" | | | | | |

Формат А2



11:04:0401001

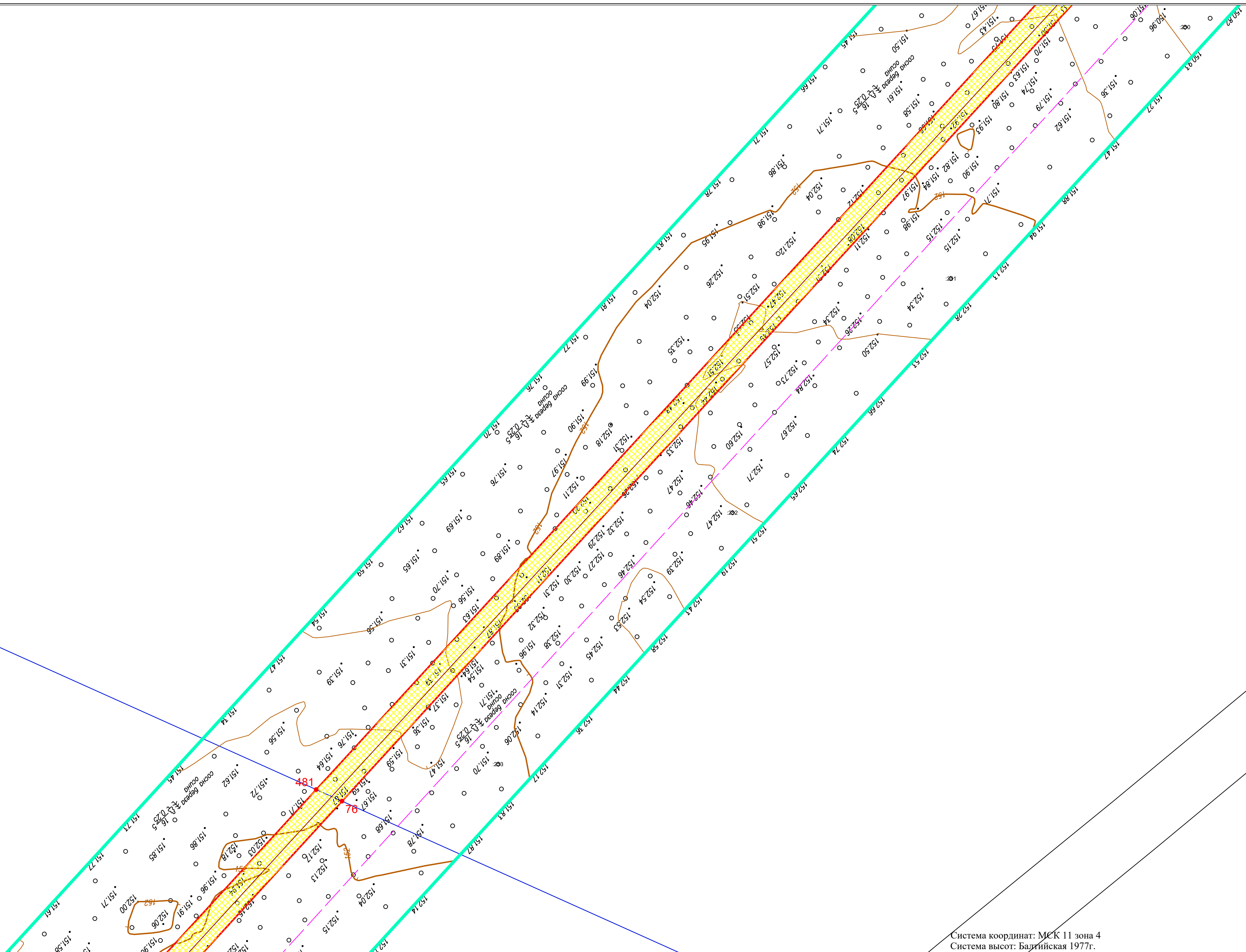
11:03:0000000

Условные обозначения представлены на листе 3

Система координат: МСК 11 зона 4
Система высот: Балтийская 1977г.

| | | | | | |
|---|---------|----------------|--------|-----------|-------|
| ГИГ-2016/2-11/1046-1-ДПТ 1 | | | | | |
| Газопровод-отвод к ГРС Визинга (7,5 тыс.м. куб/час) | | | | | |
| Изм. | Кол.уч. | Лист | № док. | Подп. | Дата |
| Разраб. | | Грушачева И.П. | | Грушачева | 07.22 |
| Пров. | | Мусаченко Ю.В. | | М | 07.22 |
| Том 1. Проект планировки территории. Графическая часть | | | | | |
| Стадия | | Лист | Листов | | |
| П | | 27 | 47 | | |
| Чертеж границ зон планируемого размещения линейного объекта Масштаб 1:2000 | | | | | |
| ООО "ИПИГАЗ" | | | | | |

Формат А2

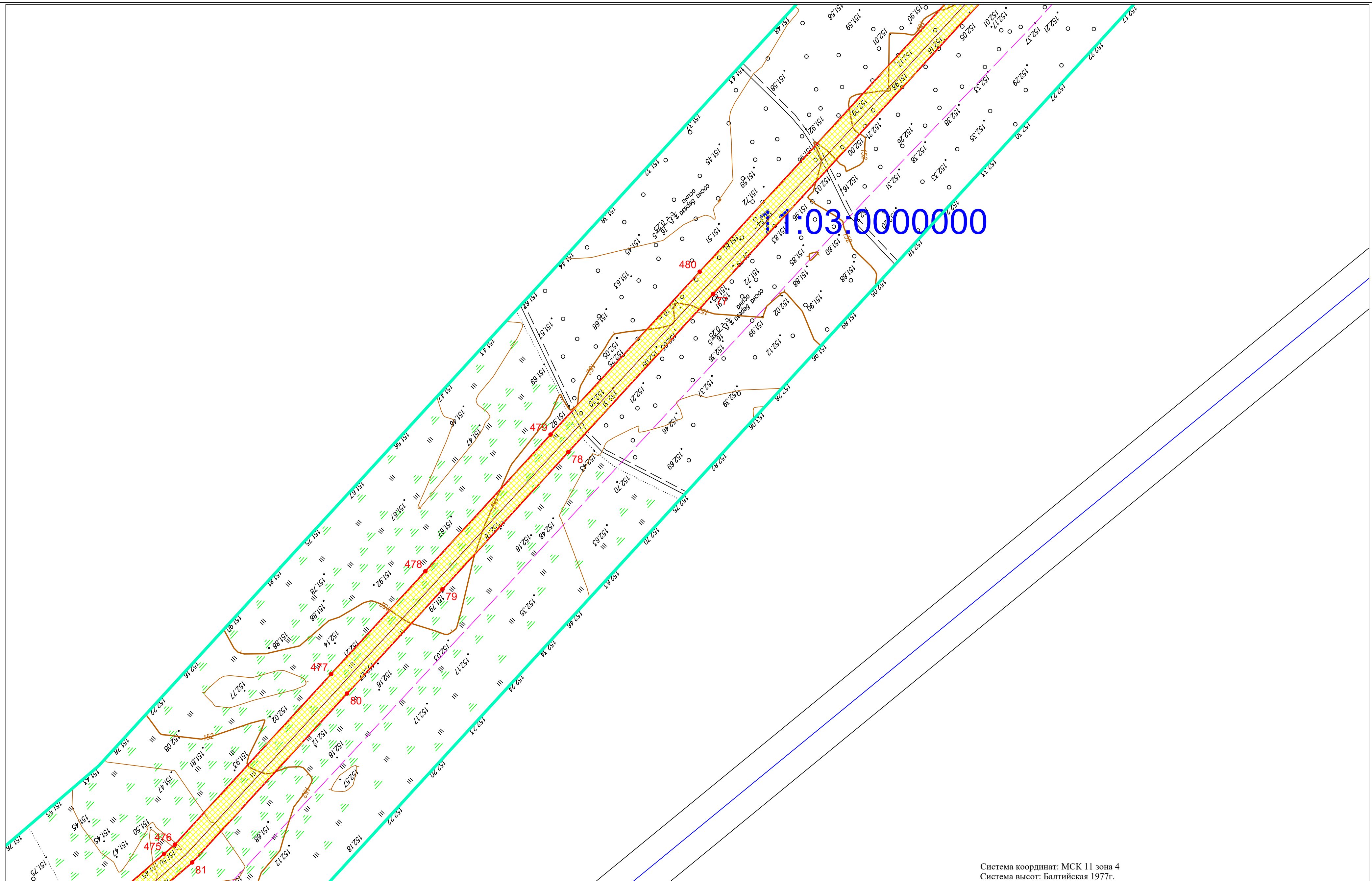


Условные обозначения представлены на листе 3

Система координат: МСК 11 зона 4
Система высот: Балтийская 1977г.

| | | | | | |
|---|---------|----------------|--------|--------|-------|
| ГИГ-2016/2-11/1046-1-ДПТ 1 | | | | | |
| Газопровод-отвод к ГРС Визинга (7,5 тыс.м. куб/час) | | | | | |
| Изм. | Кол.уч. | Лист | № док. | Подп. | Дата |
| Разраб. | | Трушачева И.П. | | | 07.22 |
| Пров. | | Мусяченко Ю.В. | | | 07.22 |
| Том 1. Проект планировки территории. Графическая часть | | | | | |
| | | Стадия | Лист | Листов | |
| | | П | 28 | 47 | |
| Чертеж границ зон планируемого размещения линейного объекта Масштаб 1:2000 | | | | | |
| ООО "ИПИГАЗ" | | | | | |

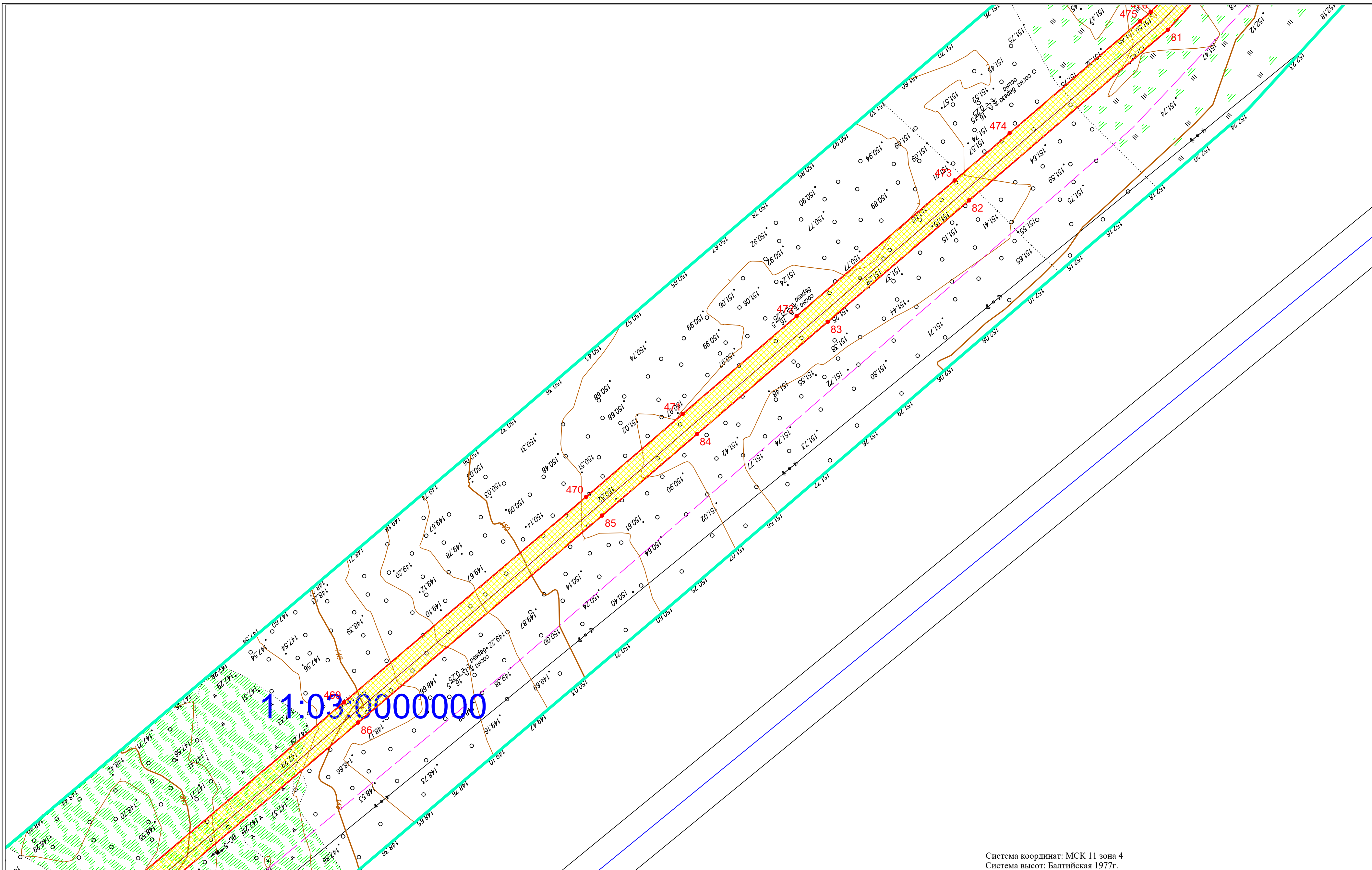
Формат А2



Условные обозначения представлены на листе 3

Система координат: МСК 11 зона 4
Система высот: Балтийская 1977г.

| | | | | | |
|---|---------|----------------|--------|-------|-------|
| ГИГ-2016/2-11/1046-1-ДПТ 1 | | | | | |
| Газопровод-отвод к ГРС Визинга (7,5 тыс.м. куб/час) | | | | | |
| Изм. | Кол.уч. | Лист | № док. | Подп. | Дата |
| Разраб. | | Грушачева И.П. | | | 07.22 |
| Пров. | | Мусяченко Ю.В. | | | 07.22 |
| Том 1. Проект планировки территории. Графическая часть | | | | | |
| Стадия | | Лист | Листов | | |
| П | | 29 | 47 | | |
| Чертеж границ зон планируемого размещения линейного объекта Масштаб 1:2000 | | | | | |
| ООО "ИПИГАЗ" | | | | | |

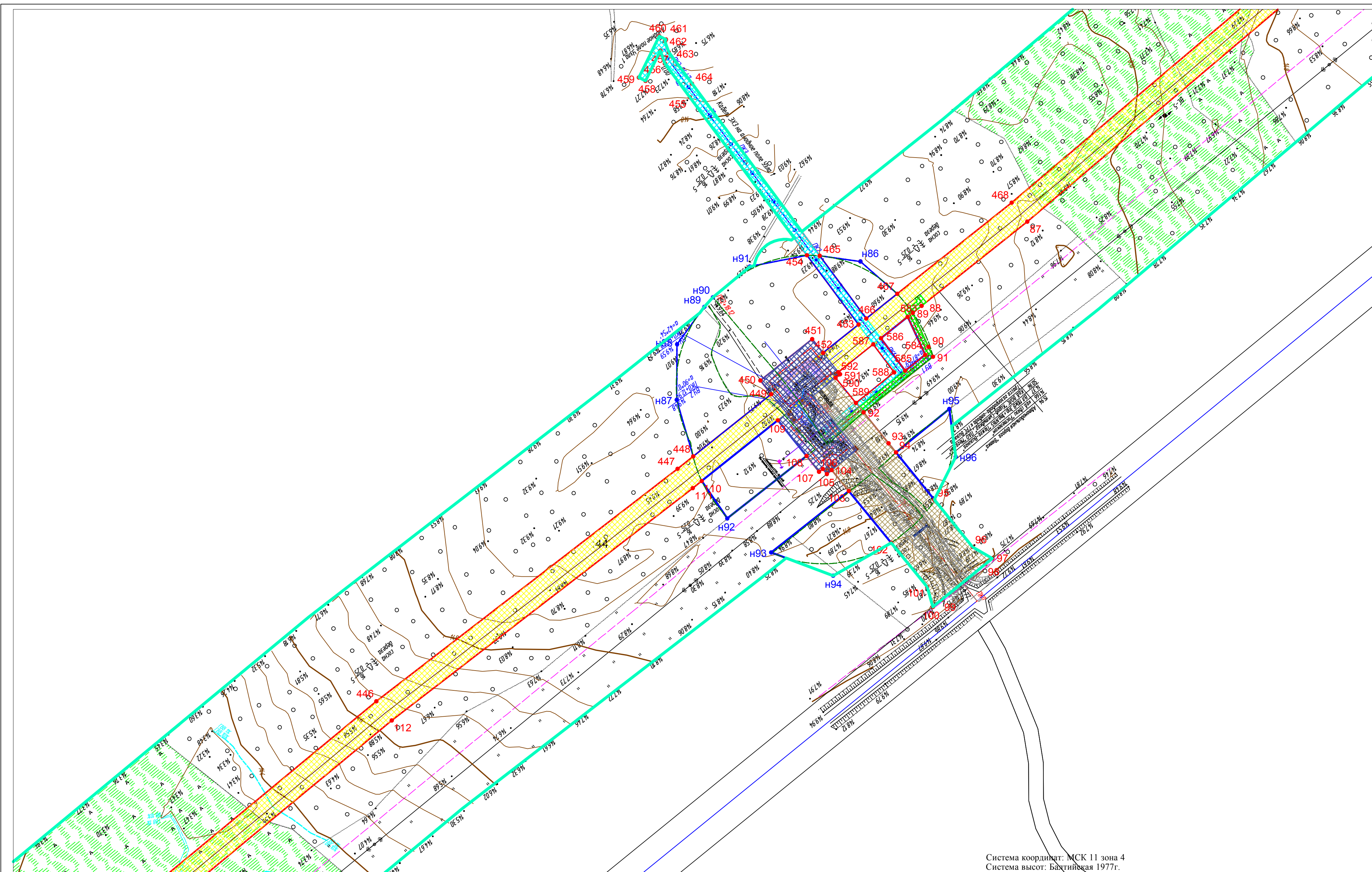


Условные обозначения представлены на листе 3

Система координат: МСК 11 зона 4
Система высот: Балтийская 1977г.

| | | | | | |
|---|-------|------|-------|----------------|-------|
| ГИГ-2016/2-11/1046-1-ДПТ 1 | | | | | |
| Газопровод-отвод к ГРС Визинга (7,5 тыс.м. куб/час) | | | | | |
| Изм. | Колуч | Лист | № док | Подп. | Дата |
| Разраб. | | | | Грушачева И.П. | 07.22 |
| Пров. | | | | Мусяченко Ю.В. | 07.22 |
| Н.контр. | | | | | |
| Том 1. Проект планировки территории. Графическая часть | | | | Стадия | Лист |
| | | | | П | 30 |
| Чертеж границ зон планируемого размещения линейного объекта | | | | Листов | |
| Масштаб 1:2000 | | | | 47 | |
| ООО "ИПИГАЗ" | | | | | |

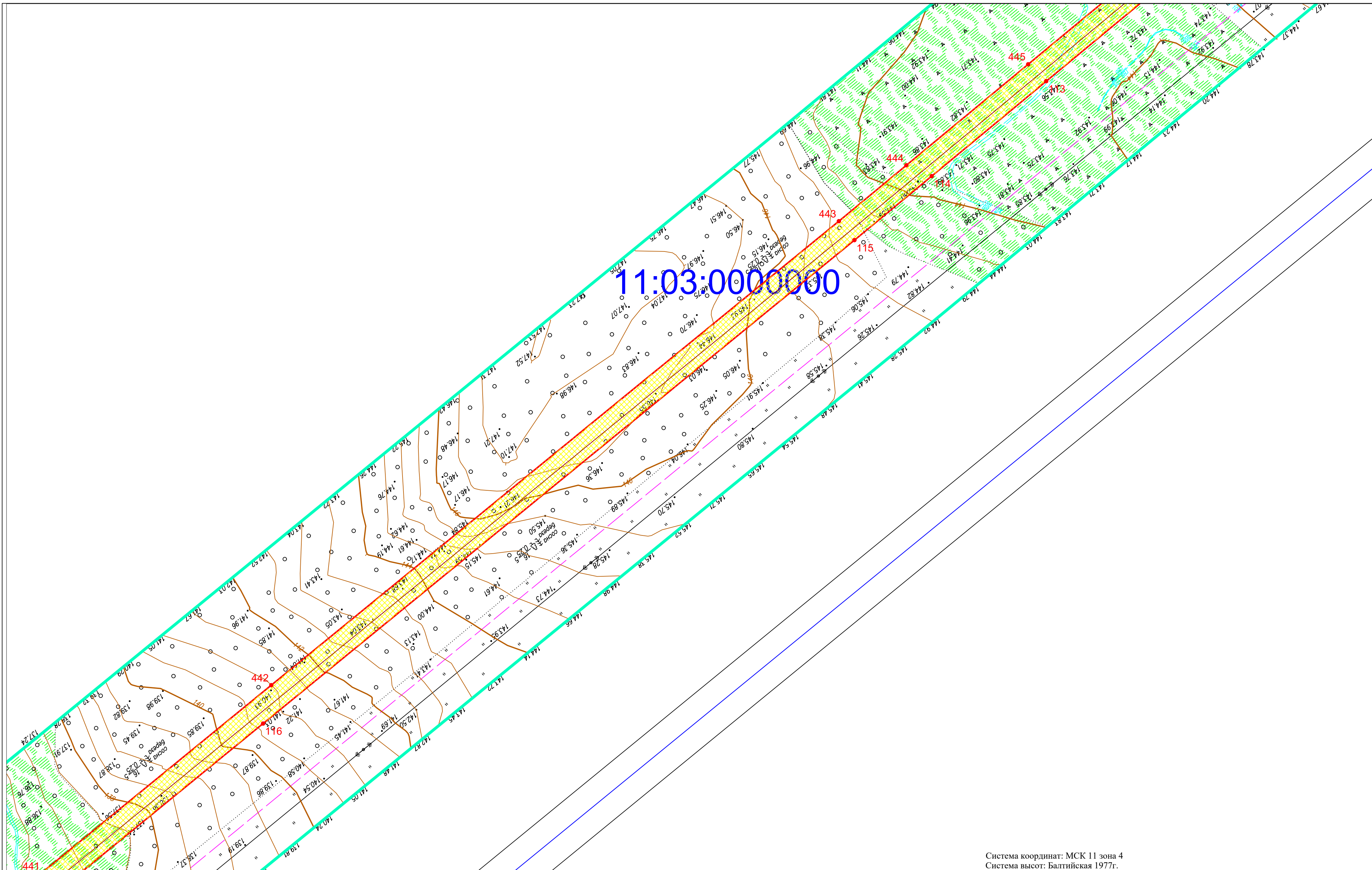
Формат А2



Система координат: МСК 11 зона 4
Система высот: Баятийская 1977г.

Условные обозначения представлены на листе 3

| | | | | | | | | | |
|----------|---------|------|-------|-------|-------|---|--------|--------------|--------|
| | | | | | | ГИГ-2016/2-11/1046-1-ДПТ 1 | | | |
| | | | | | | Газопровод-отвод к ГРС Визинга (7,5 тыс.м. куб/час) | | | |
| Изм. | Кол.уч. | Лист | №дож. | Подп. | Дата | Том 1. Проект планировки территории. Графическая часть | Стадия | Лист | Листов |
| Разраб. | | | | | 07.22 | | П | 31 | 47 |
| Пров. | | | | | 07.22 | | | | |
| Н.контр. | | | | | | Чертеж границ зон планируемого размещения линейного объекта | | ООО "ИПИГАЗ" | |
| | | | | | | Масштаб 1:2000 | | | |

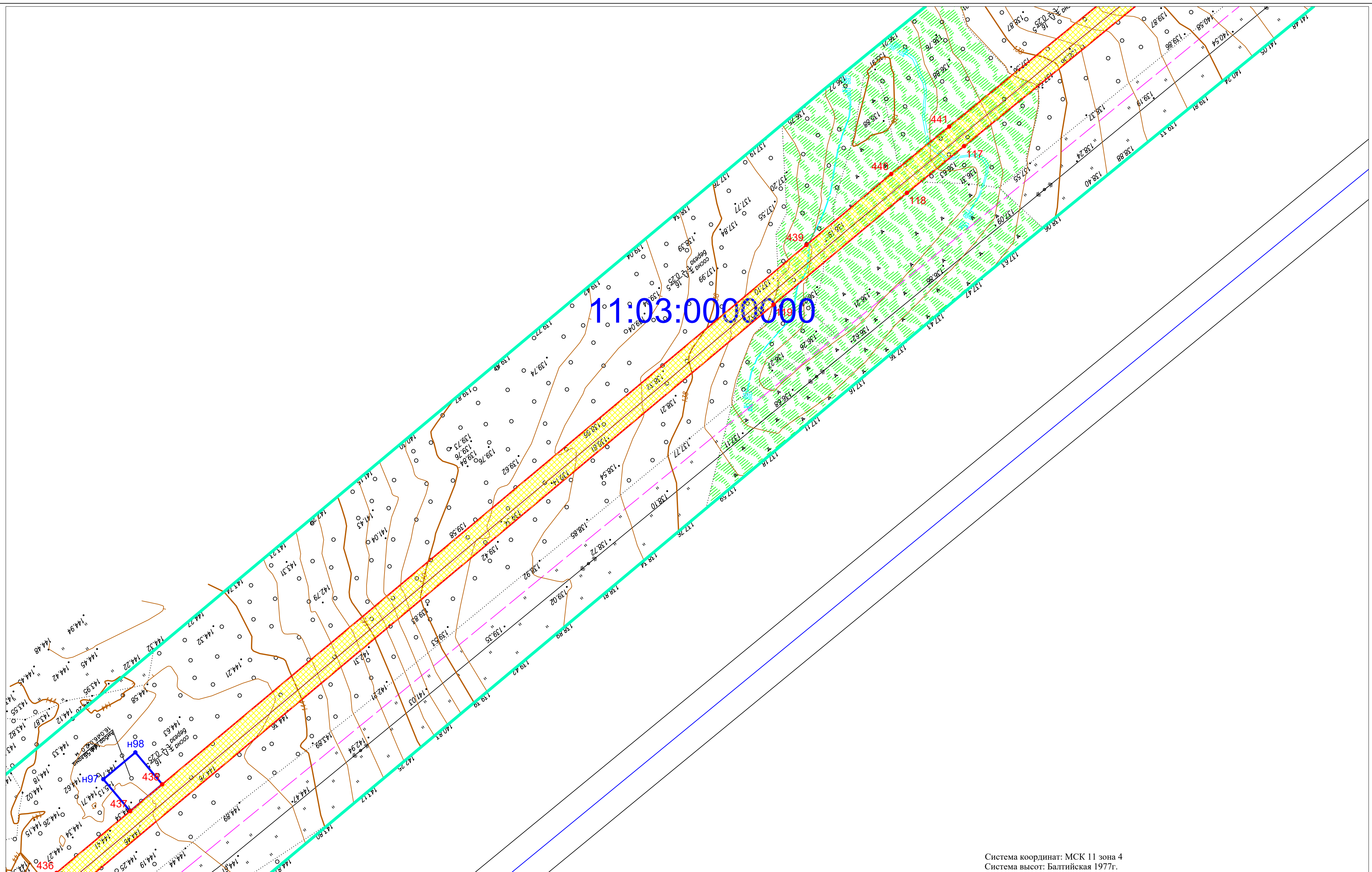


Система координат: МСК 11 зона 4
Система высот: Балтийская 1977г.

Условные обозначения представлены на листе 3

| | | | | | | | | | |
|----------|---------|------|--------|----------------|-------|---|--------|--------------|--------|
| | | | | | | ГИГ-2016/2-11/1046-1-ДПТ 1 | | | |
| | | | | | | Газопровод-отвод к ГРС Визинга (7,5 тыс.м. куб/час) | | | |
| Изм. | Кол.уч. | Лист | № док. | Подп. | Дата | Том 1. Проект планировки территории. Графическая часть | Стадия | Лист | Листов |
| Разраб. | | | | Грушачева И.П. | 07.22 | | П | 32 | 47 |
| Пров. | | | | Мусяченко Ю.В. | 07.22 | | | | |
| Н.контр. | | | | | | Чертеж границ зон планируемого размещения линейного объекта Масштаб 1:2000 | | ООО "ИПИГАЗ" | |

Формат А2



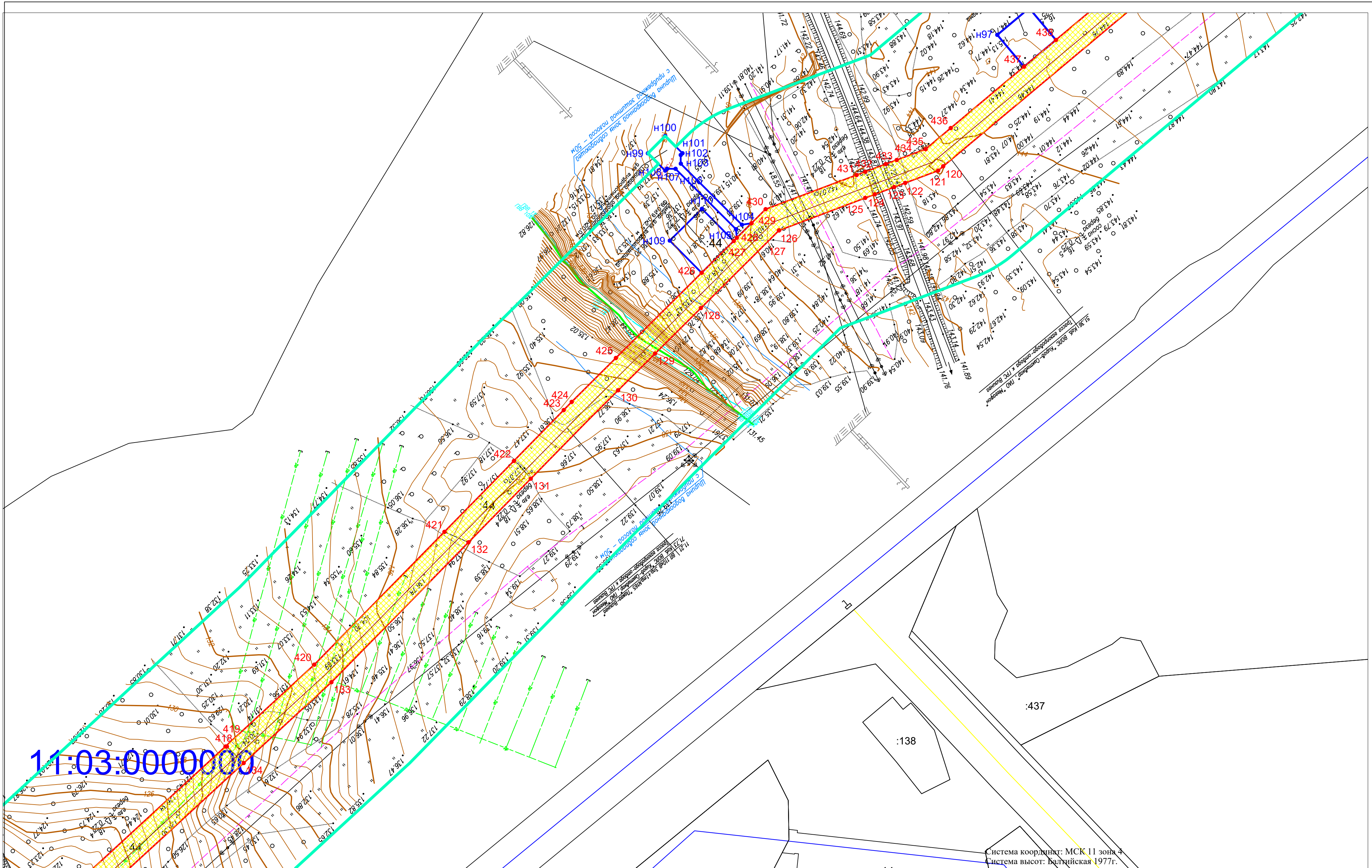
11:03:000000

Система координат: МСК 11 зона 4
Система высот: Балтийская 1977г.

Условные обозначения представлены на листе 3

| | | | | | |
|--|-------|----------------|---|-------|--------|
| ГИГ-2016/2-11/1046-1-ДПТ 1 | | | | | |
| Газопровод-отвод к ГРС Визинга (7,5 тыс.м. куб/час) | | | | | |
| Изм. | Колуч | Лист | № док | Подп. | Дата |
| Разраб. | | Трушачева И.П. | | | 07.22 |
| Пров. | | Мусаченко Ю.В. | | | 07.22 |
| Том 1. Проект планировки территории. Графическая часть | | | Стадия | Лист | Листов |
| | | | П | 33 | 47 |
| Н.контр. | | | Чертеж границ зон планируемого размещения линейного объекта Масштаб 1:2000 | | |
| | | | ООО "ИПИГАЗ" | | |

Формат А2

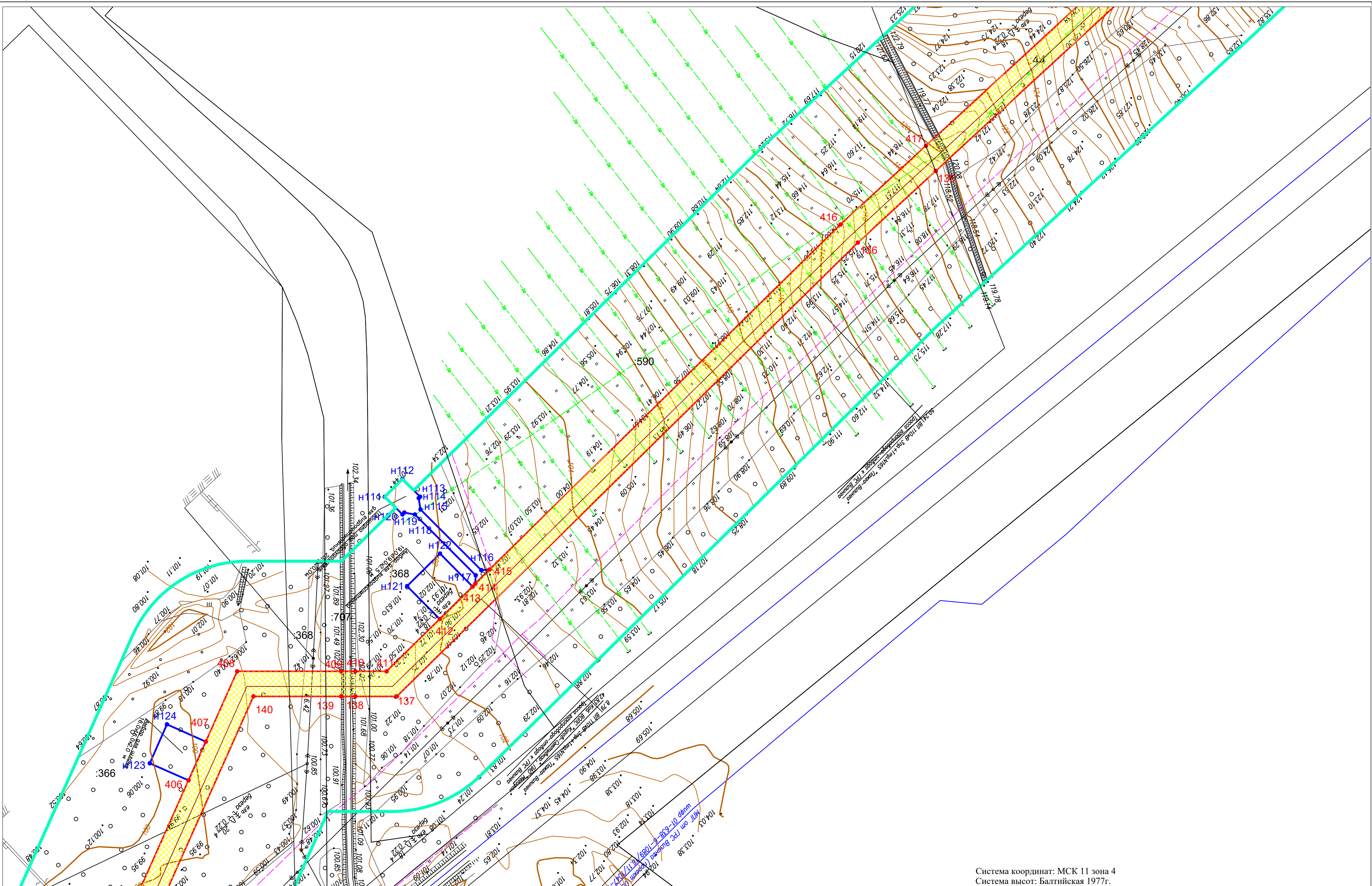


1:03:000000

Условные обозначения представлены на листе 3

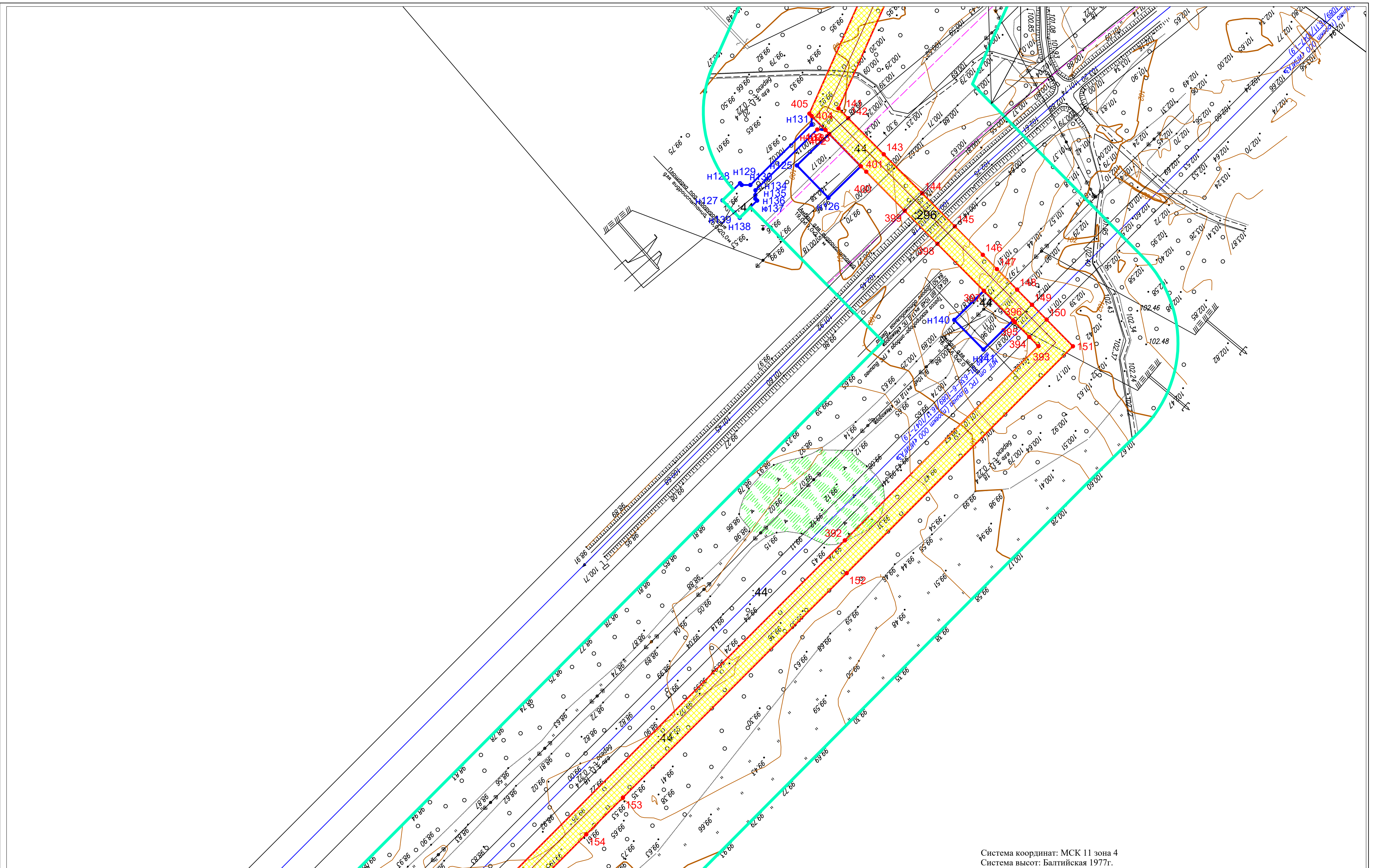
| | | | | | |
|---|----------------|------|--------|-----------|--------|
| ГИГ-2016/2-11/1046-1-ДПТ 1 | | | | | |
| Газопровод-отвод к ГРС Визинга (7,5 тыс.м. куб/час) | | | | | |
| Изм. | Колуч | Лист | № док | Подп. | Дата |
| Разраб. | Труханова И.П. | | | Труханова | 07.22 |
| Пров. | Мусяченко Ю.В. | | | Мусяченко | 07.22 |
| Том 1. Проект планировки территории. Графическая часть | | | | | |
| | | | Стадия | Лист | Листов |
| | | | П | 34 | 47 |
| Чертеж границ зон планируемого размещения линейного объекта | | | | | |
| Масштаб 1:2000 | | | | | |
| ООО "ИПИГАЗ" | | | | | |

Формат А2



Условные обозначения представлены на листе 3

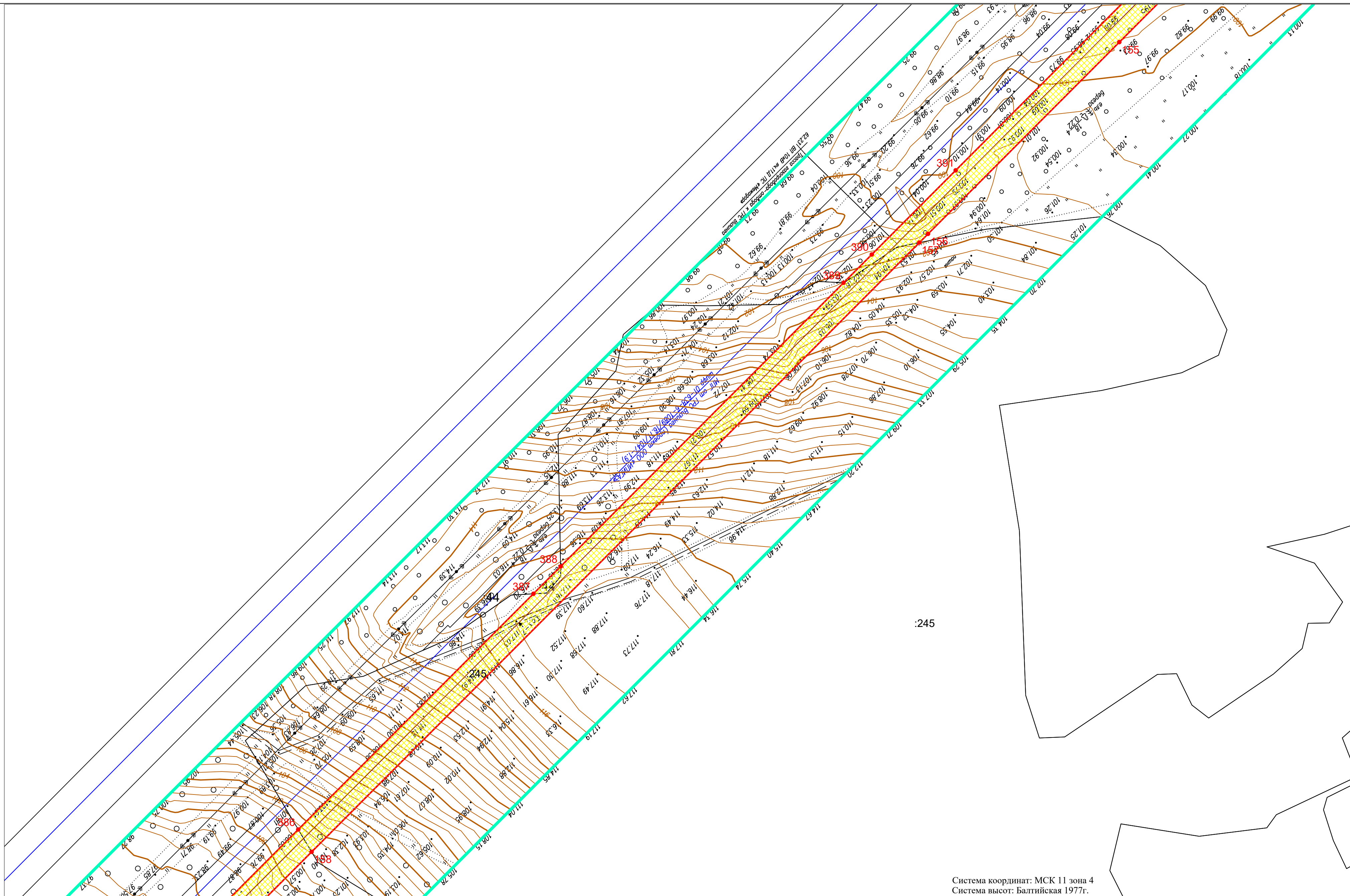
| | | | | | |
|---|---------|----------------|--------------|-----------|--------|
| ГИГ-2016/2-11/1046-1-ДПТ 1 | | | | | |
| Газопровод-отвод к ГРС Визинга (7,5 тыс.м. куб/час) | | | | | |
| Изм. | Кол.уч. | Лист | № док | Подп. | Дата |
| Разраб. | | Трухачева И.П. | | Трухачева | 07.22 |
| Пров. | | Мусяченко Ю.В. | | Мусяченко | 07.22 |
| Н.контр. | | | | | |
| Том 1. Проект планировки территории. Графическая часть | | | Стадия | Лист | Листов |
| | | | П | 35 | 47 |
| Чертеж границ зон планируемого размещения линейного объекта | | | ООО "ИПИГАЗ" | | |
| Масштаб 1:2000 | | | | | |



Система координат: МСК 11 зона 4
Система высот: Балтийская 1977г.

Условные обозначения представлены на листе 3

| | | | | | |
|---|----------------|------|--------------|-----------|--------|
| ГИГ-2016/2-11/1046-1-ДПТ 1 | | | | | |
| Газопровод-отвод к ГРС Визинга (7,5 тыс.м. куб/час) | | | | | |
| Изм. | Кол.уч | Лист | № док | Подп. | Дата |
| Разраб. | Трухачева И.П. | | | Трухачева | 07.22 |
| Пров. | Мусяченко Ю.В. | | | КМ | 07.22 |
| Н.контр. | | | | | |
| Том 1. Проект планировки территории. Графическая часть | | | Стадия | Лист | Листов |
| Чертеж границ зон планируемого размещения линейного объекта | | | П | 36 | 47 |
| Масштаб 1:2000 | | | ООО "ИПИГАЗ" | | |



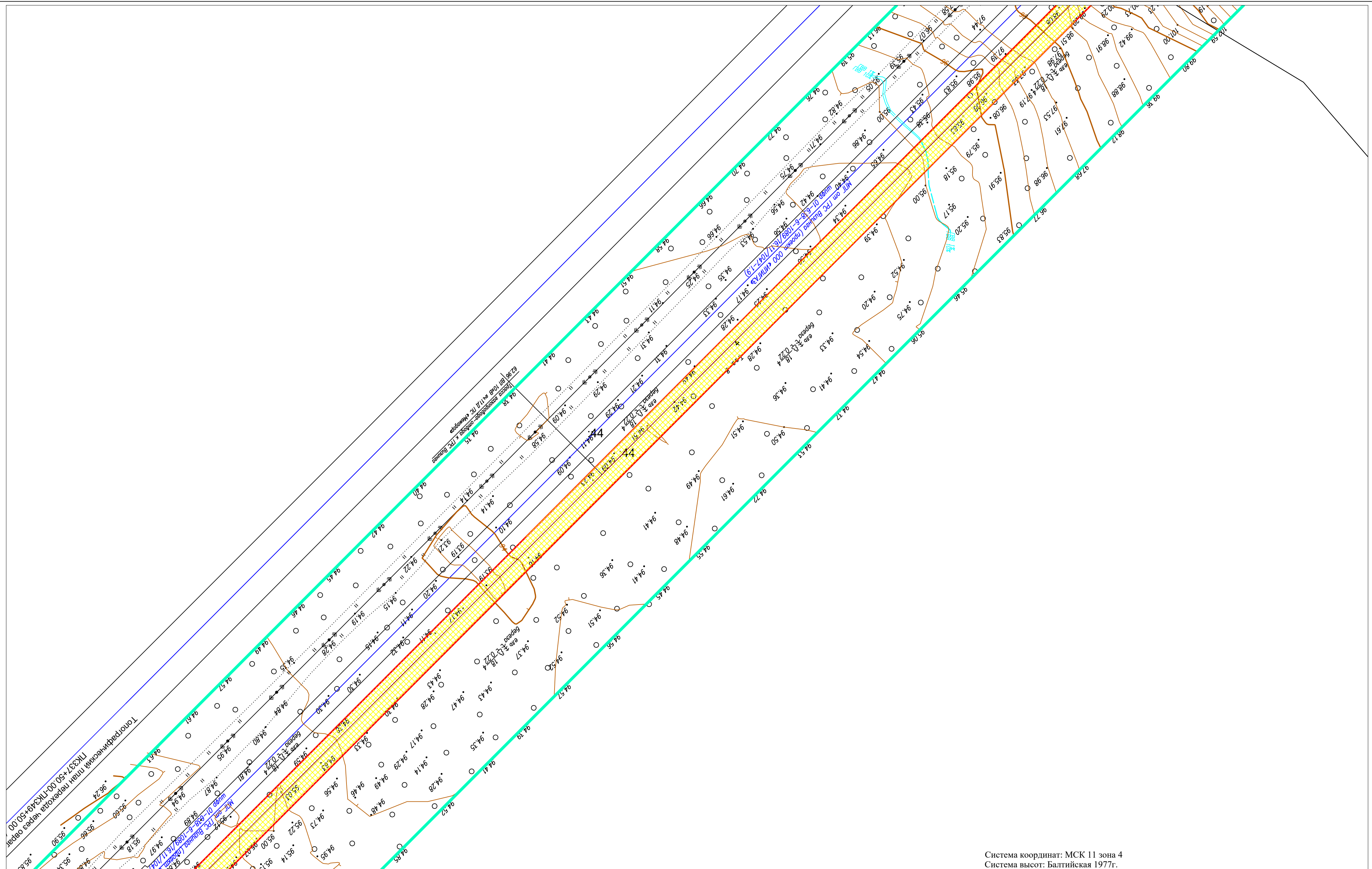
:245

Система координат: МСК 11 зона 4
Система высот: Балтийская 1977г.

Условные обозначения представлены на листе 3

| | | | | | | | | | | |
|----------|---------|------|-------|----------------|-------|--|--------|------|--------------|--|
| | | | | | | ГИГ-2016/2-11/1046-1-ДПТ 1 | | | | |
| | | | | | | Газопровод-отвод к ГРС Визинга (7,5 тыс.м. куб/час) | | | | |
| Изм. | Колуч | Лист | № док | Подп. | Дата | Том 1. Проект планировки территории. Графическая часть | Стадия | Лист | Листов | |
| | Разраб. | | | Грушачева И.П. | 07.22 | | П | 37 | 47 | |
| | Пров. | | | Мусяченко Ю.В. | 07.22 | | | | | |
| Н.контр. | | | | | | Чертеж границ зон планируемого размещения линейного объекта Масштаб 1:2000 | | | ООО "ИПИГАЗ" | |

Формат А2

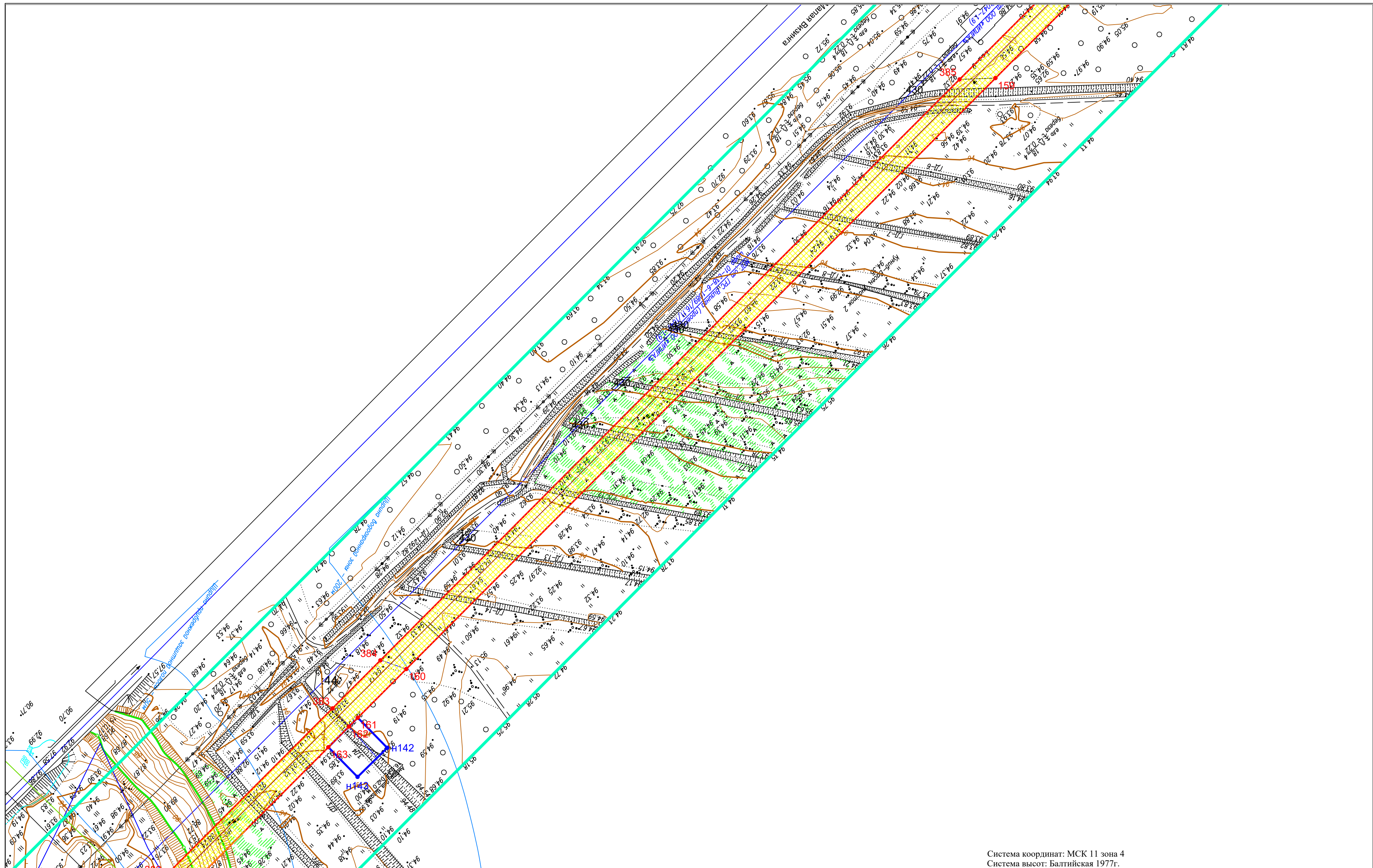


Система координат: МСК 11 зона 4
Система высот: Балтийская 1977г.

Условные обозначения представлены на листе 3

| | | | | | |
|---|-------|----------------|-------|--------|-------|
| ГИГ-2016/2-11/1046-1-ДПТ 1 | | | | | |
| Газопровод-отвод к ГРС Визинга (7,5 тыс.м. куб/час) | | | | | |
| Изм. | Колуч | Лист | № док | Подп. | Дата |
| Разраб. | | Грушачева И.П. | | | 07.22 |
| Пров. | | Мусаченко Ю.В. | | | 07.22 |
| Н.контр. | | | | | |
| Том 1. Проект планировки территории. Графическая часть | | | | Стадия | Лист |
| Чертёж границ зон планируемого размещения линейного объекта | | | | П | 38 |
| Масштаб 1:2000 | | | | Листов | 47 |
| ООО "ИПИГАЗ" | | | | | |

Формат А2



Система координат: МСК 11 зона 4
Система высот: Балтийская 1977г.

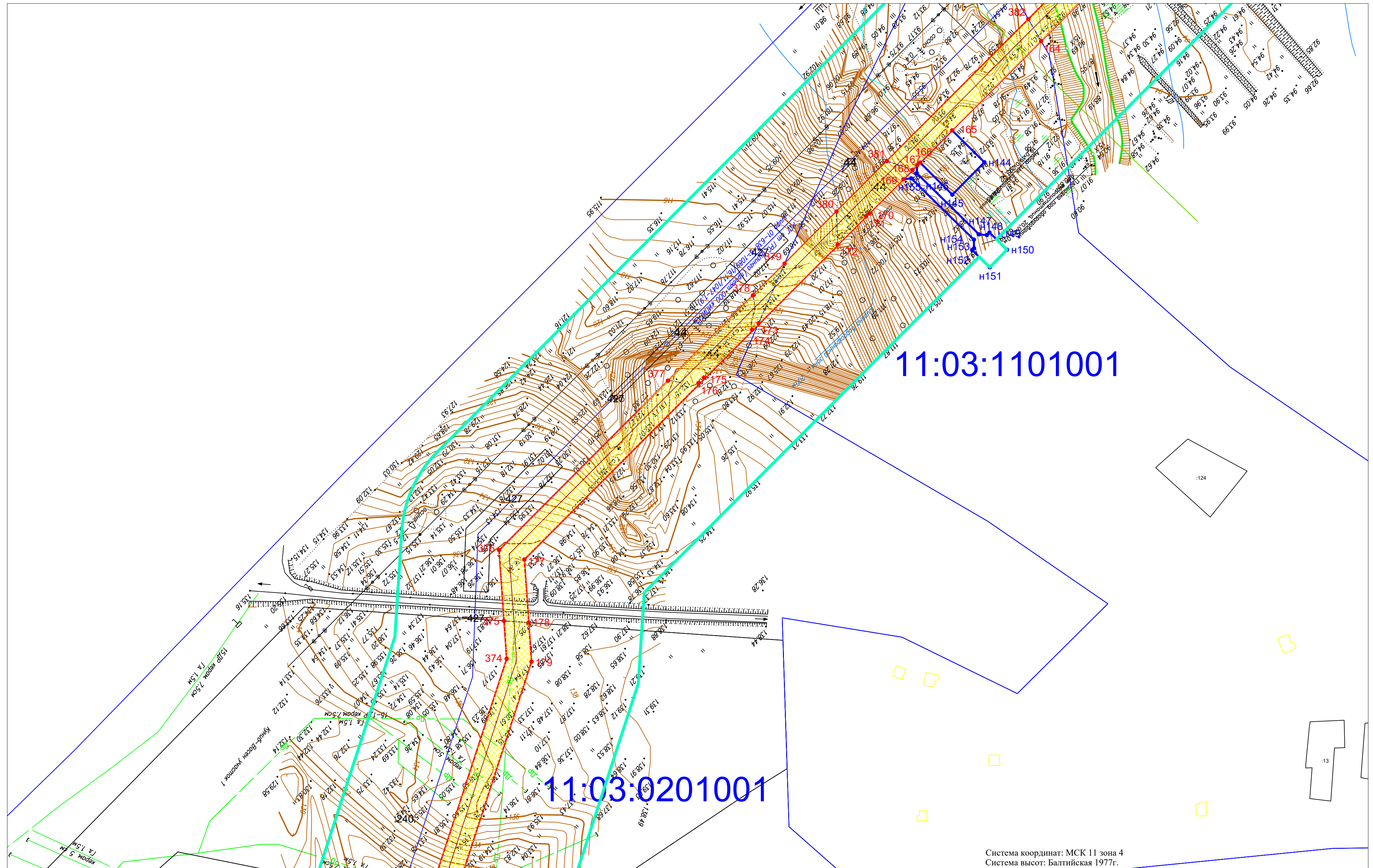
Условные обозначения представлены на листе 3

ГИГ-2016/2-11/1046-1-ДПТ 1

Газопровод-отвод к ГРС Визинга (7,5 тыс.м. куб/час)

| Изм. | Колуч | Лист | № док | Подп. | Дата | Том 1. Проект планировки территории. Графическая часть | Стадия | Лист | Листов |
|----------|-------|----------------|-------|-------|-------|--|---|------|--------|
| Разраб. | | Грушачева И.П. | | | 07.22 | | Чертёж границ зон планируемого размещения линейного объекта Масштаб 1:2000 | П | 39 |
| Пров. | | Мусяченко Ю.В. | | | 07.22 | ООО "ИПИГАЗ" | | | |
| Н.контр. | | | | | | | | | |

Формат А2



11:03:1101001

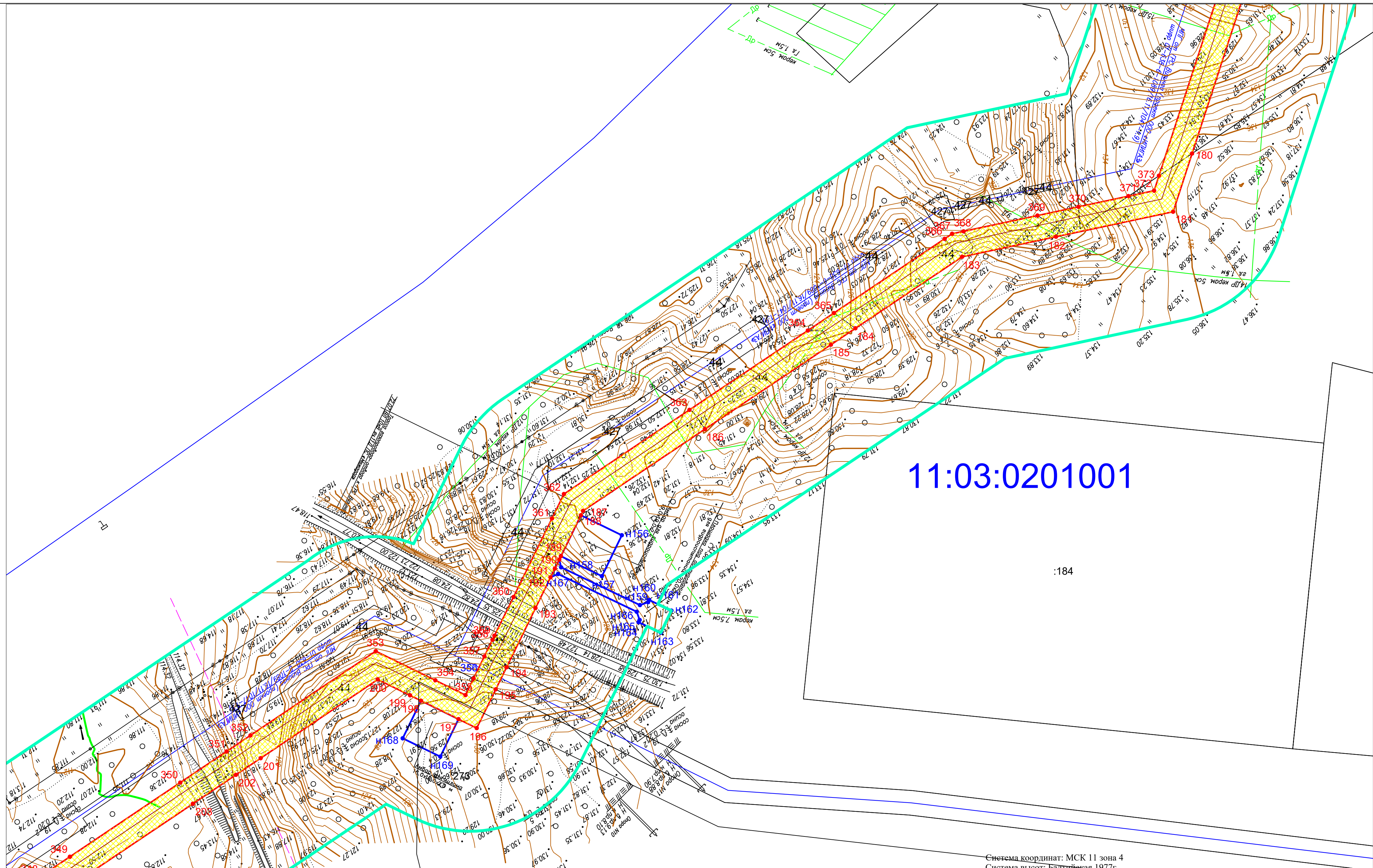
11:03:0201001

Система координат: МСК 11 зона 4
Система высот: Балтийская 1977г.

Условные обозначения представлены на листе 3

| | | | | | |
|--|-------|------|---|----------------|--------------|
| ГИГ-2016/2-11/1046-1-ДПТ 1 | | | | | |
| Газопровод-отвод к ГРС Визинга (7,5 тыс.м. куб/час) | | | | | |
| Изм. | Колуч | Лист | № док | Подп. | Дата |
| Разраб. | | | | Грушачева И.П. | 07.22 |
| Пров. | | | | Мусяченко Ю.В. | 07.22 |
| Том 1. Проект планировки территории. Графическая часть | | | Стадия | Лист | Листов |
| | | | П | 40 | 47 |
| Н.контр. | | | Чертеж границ зон планируемого размещения линейного объекта | | ООО "ИПИГАЗ" |
| | | | Масштаб 1:2000 | | |

Формат А2



11:03:0201001

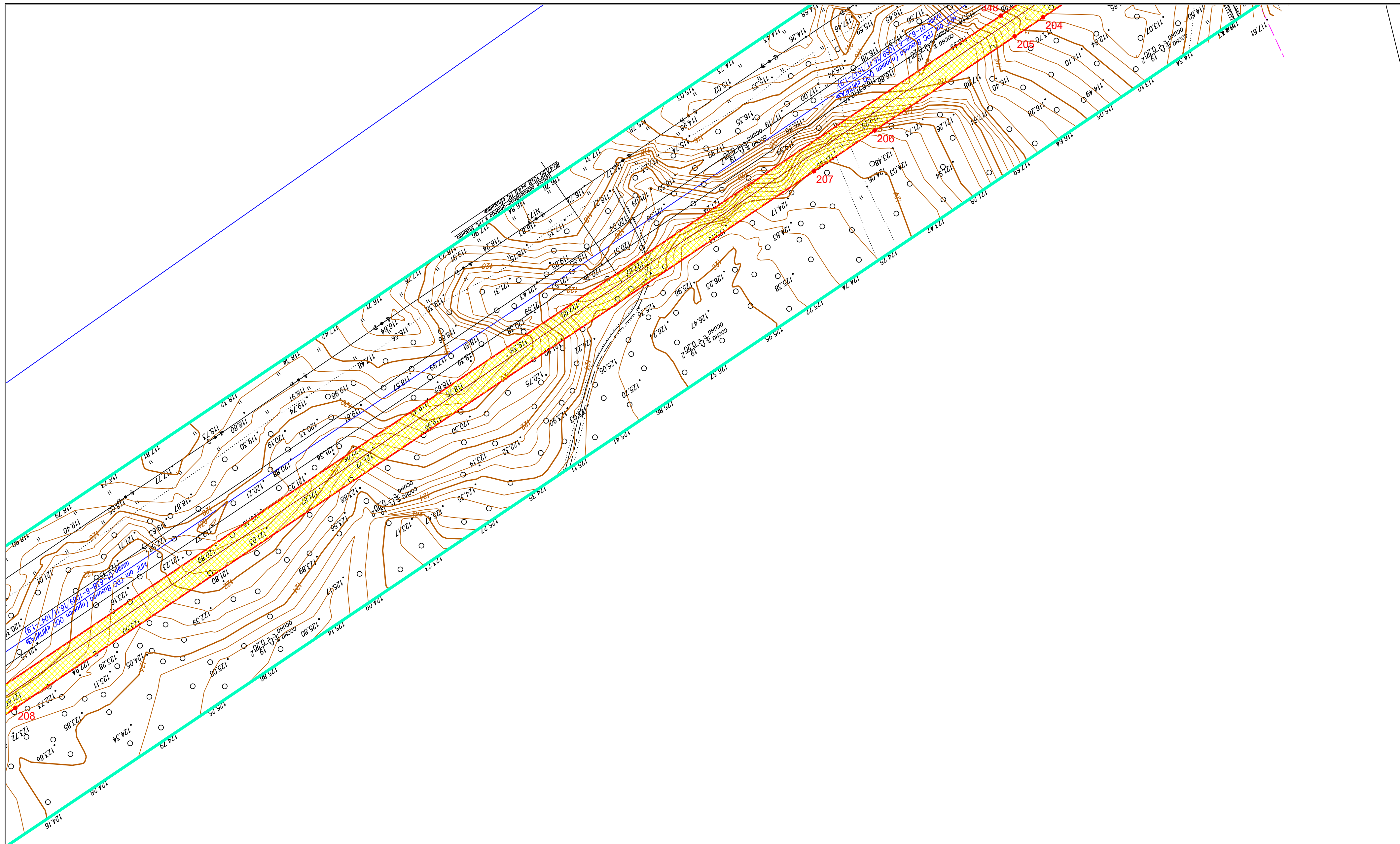
:184

Система координат: МСК 11 зона 4
Система высот: Балтийская 1977г.

Условные обозначения представлены на листе 3

| | | | | | |
|--|-------|------|--|----------------|--------|
| ГИГ-2016/2-11/1046-1-ДПТ 1 | | | | | |
| Газопровод-отвод к ГРС Визинга (7,5 тыс.м. куб/час) | | | | | |
| Изм. | Колуч | Лист | № док | Подп. | Дата |
| Разраб. | | | | Грушачева | 07.22 |
| Пров. | | | | Мусаченко Ю.В. | 07.22 |
| Том 1. Проект планировки территории. Графическая часть | | | Стадия | Лист | Листов |
| | | | П | 41 | 47 |
| Н.контр. | | | Чертеж границ зон планируемого размещения линейного объекта Масштаб 1:2000 | | |
| | | | ООО "ИПИГАЗ" | | |

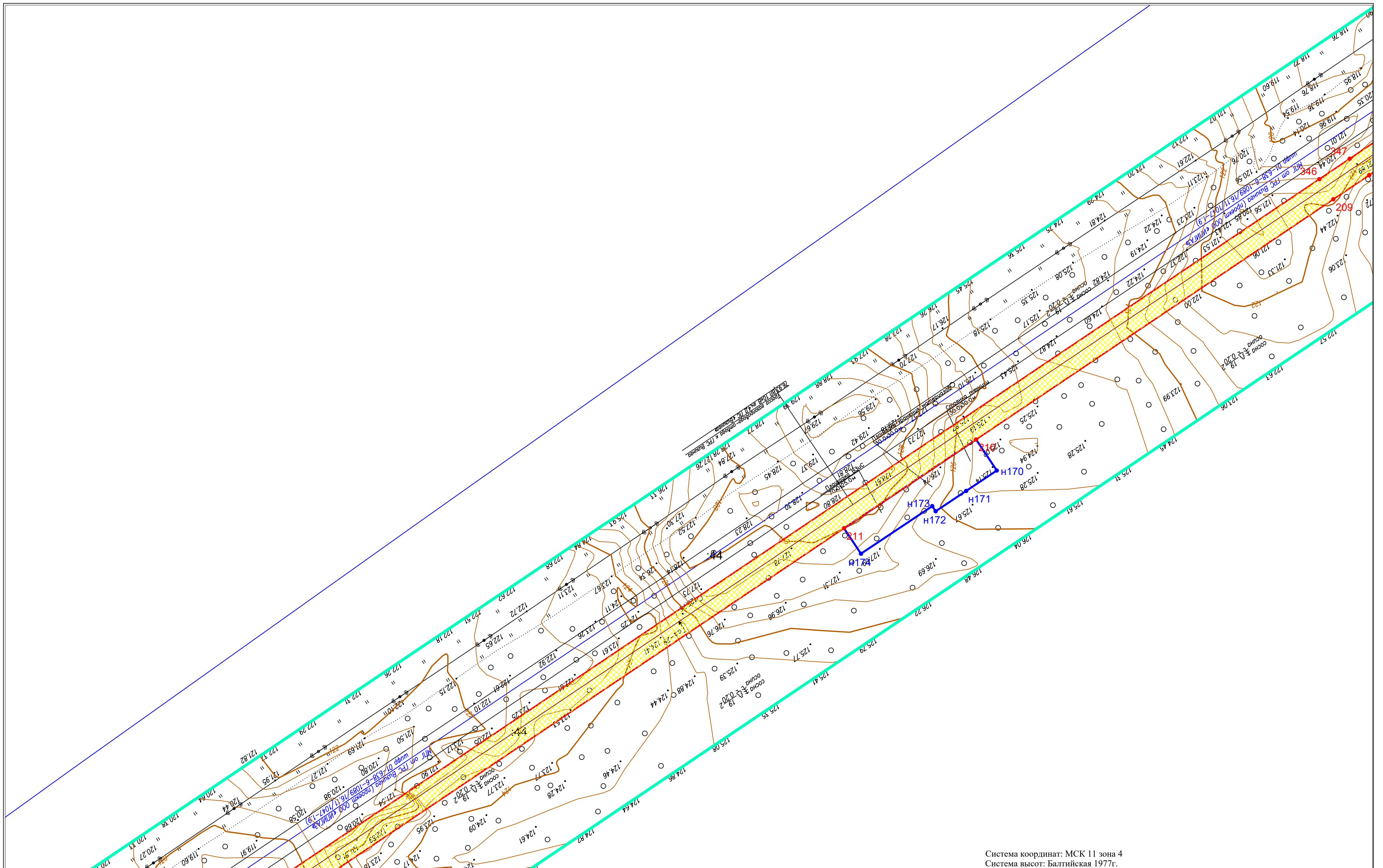
Формат А2



Система координат: МСК 11 зона 4
Система высот: Балтийская 1977г.

Условные обозначения представлены на листе 3

| | | | | | |
|---|-------|----------------|-------|-----------------------|-------|
| ГИГ-2016/2-11/1046-1-ДПТ 1 | | | | | |
| Газопровод-отвод к ГРС Визинга (7,5 тыс.м. куб/час) | | | | | |
| Изм. | Колуч | Лист | № док | Подп. | Дата |
| Разраб. | | Труачева И.П. | | <i>И.П. Труачева</i> | 07.22 |
| Пров. | | Мусаченко Ю.В. | | <i>Ю.В. Мусаченко</i> | 07.22 |
| Том 1. Проект планировки территории. Графическая часть | | | | | |
| | | Стадия | Лист | Листов | |
| | | П | 42 | 47 | |
| Чертеж границ зон планируемого размещения линейного объекта Масштаб 1:2000 | | | | | |
| ООО "ИПИГАЗ" | | | | | |



Система координат: МСК 11 зона 4
Система высот: Балтийская 1977г.

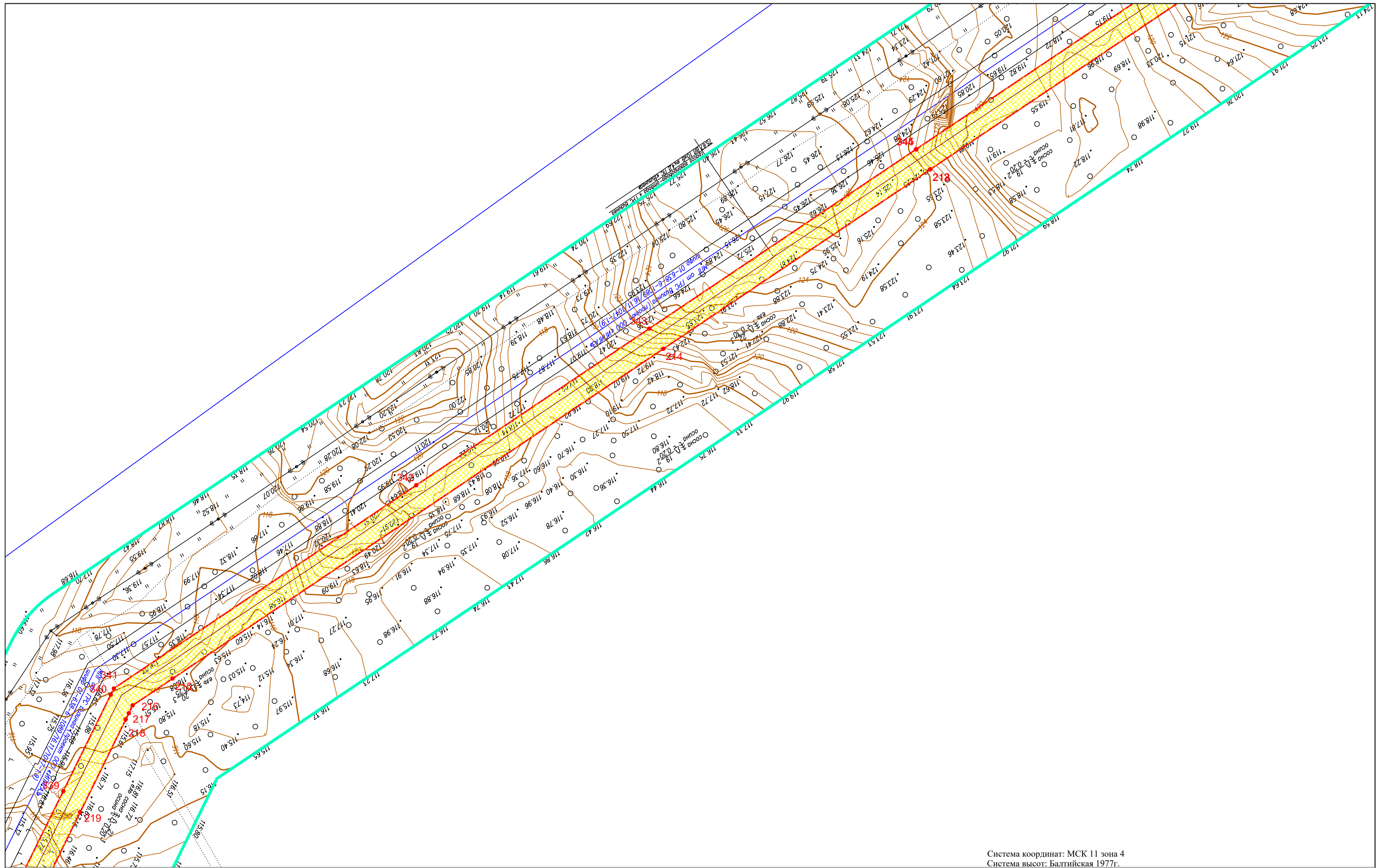
Условные обозначения представлены на листе 3

ГИГ-2016/2-11/1046-1-ДПТ 1

Газопровод-отвод к ГРС Визинга (7,5 тыс.м. куб/час)

| Изм. | Кол.уч. | Лист | № док. | Подп. | Дата | Том 1. Проект планировки территории. Графическая часть | Стадия | Лист | Листов |
|----------|---------|------|--------|----------------|-------|---|--------|------|--------------|
| Разраб. | | | | Грушачева И.П. | 07.22 | | П | 43 | 47 |
| Пров. | | | | Мусаченко Ю.В. | 07.22 | | | | |
| Н.контр. | | | | | | Чертёж границ зон планируемого размещения линейного объекта Масштаб 1:2000 | | | ООО "ИПИГАЗ" |

Формат А2

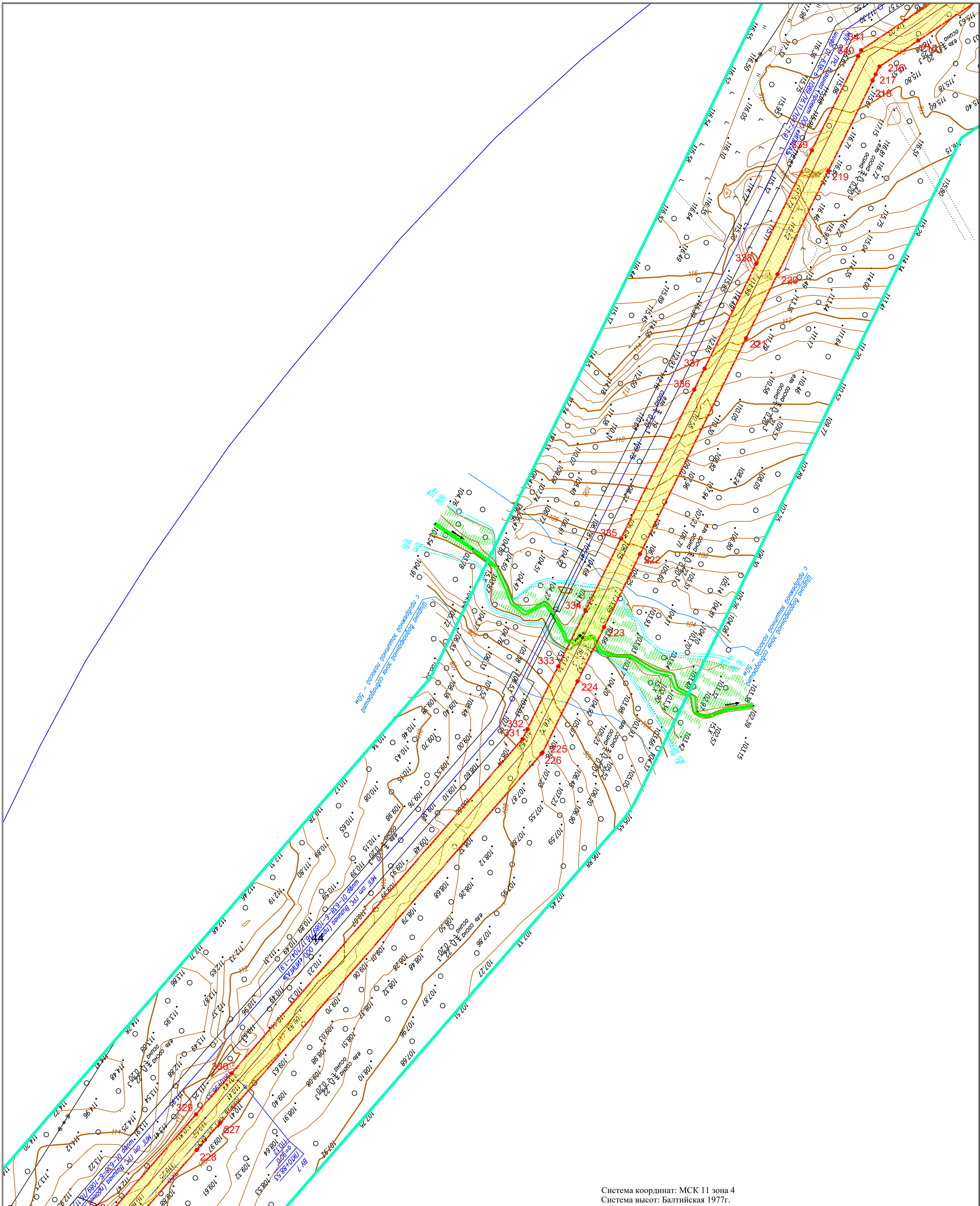


Система координат: МСК 11 зона 4
Система высот: Балтийская 1977г.

Условные обозначения представлены на листе 3

| | | | | | |
|--|-------|---|-------|--------|--------------|
| ГИГ-2016/2-11/1046-1-ДПТ 1 | | | | | |
| Газопровод-отвод к ГРС Визинга (7,5 тыс.м. куб/час) | | | | | |
| Изм. | Колуч | Лист | № док | Подп. | Дата |
| Разраб. | | Грушачева И.П. | | | 07.22 |
| Пров. | | Мусяченко Ю.В. | | | 07.22 |
| Том 1. Проект планировки территории. Графическая часть | | Стадия | Лист | Листов | |
| | | П | 44 | 47 | |
| Н.контр. | | Чертеж границ зон планируемого размещения линейного объекта | | | ООО "ИПИГАЗ" |
| | | Масштаб 1:2000 | | | |

Формат А2



Условные обозначения представлены на листе 3

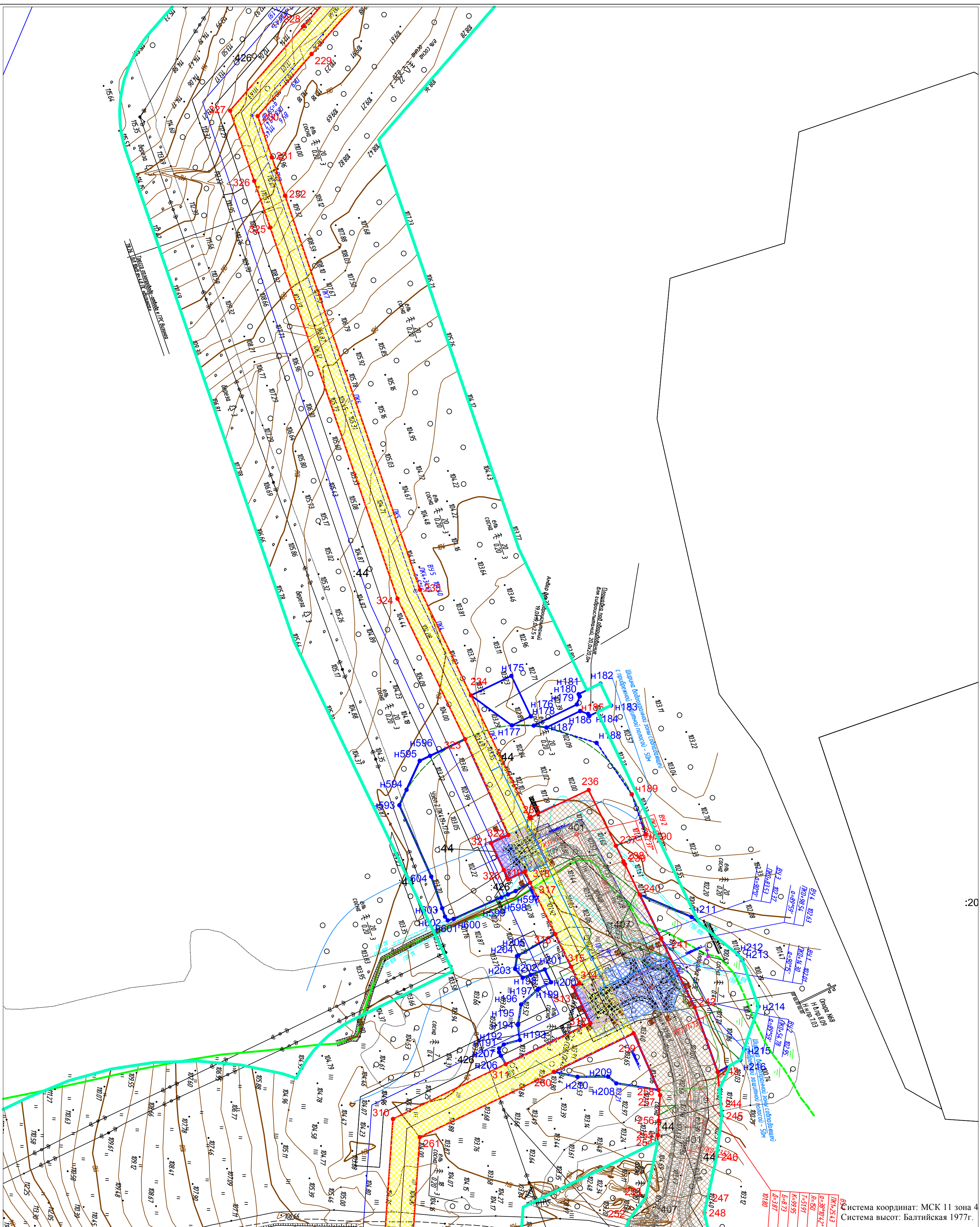
Система координат: МСК 11 зона 4
Система высот: Балтийская 1977г.

ГИГ-2016/2-11/1046-1-ДПТ 1

Газопровод-отвод к ГРС Визинга (7,5 тыс.м. куб/час)

| Изм. | Кол.уч | Лист | № док | Подп. | Дата | Том 1. Проект планировки территории. Графическая часть | Стадия | Лист | Листов |
|----------|--------|------|-------|----------------|-------|--|--------------|------|--------|
| Разраб. | | | | Трухачева И.П. | 07.22 | | | П | 45 |
| Пров. | | | | Мусяченко Ю.В. | 07.22 | | | | |
| Н.контр. | | | | | | Чертеж границ зон планируемого размещения линейного объекта Масштаб 1:2000 | ООО "ИПИГАЗ" | | |

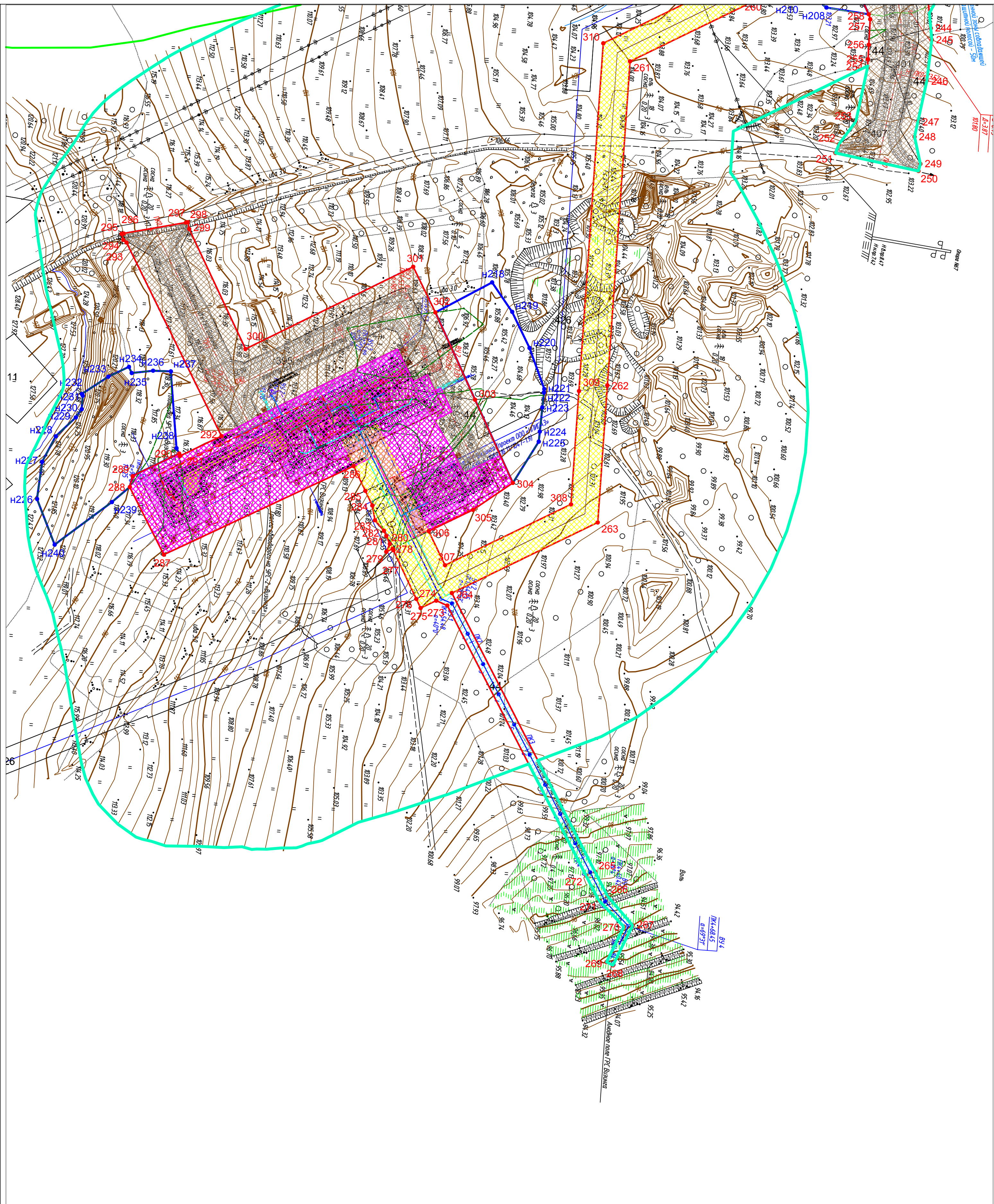
Формат А2



Условные обозначения представлены на листе 3

Система координат: МСК 11 зона 4
Система высот: Балтийская 1977г.

| | | | | |
|---|----------------|-----------|--------|-------|
| ГИГ-2016/2-11/1046-1-ДПТ 1 | | | | |
| Газопровод-отвод к ГРС Визинга (7,5 тыс. куб/час) | | | | |
| Изм. | Колуч | Лист | Недк | Подп. |
| Разраб. | Грухачева И.П. | Грухачева | 07.22 | |
| Пров. | Мусяченко Ю.Е. | Мусяченко | 07.22 | |
| Том 1. Проект планировки территории. Графическая часть | | | Стадия | Лист |
| Чертеж границ зон планируемого размещения линейного объекта | | | П | 46 |
| Масштаб 1:2000 | | | Листов | 47 |
| ООО "ИПИГАЗ" | | | | |



Система координат: МСК 11 зона 4
Система высот: Балтийская 1977г.

Условные обозначения представлены на листе 3

ГИГ-2016/2-11/1046-1-ДПТ 1

Газопровод-отвод к ГРС Визинга (7,5 тыс. куб/час)

| Изм. | Кол.уч | Лист | Нед.ж | Подп. | Дата |
|---------|----------------|-----------|-------|-------|------|
| Разраб. | Грухачева И.П. | Грухачева | 07.22 | | |
| Пров. | Мусяченко Ю.Е. | Мусяченко | 07.22 | | |

Том 1. Проект планировки территории. Графическая часть

| Стадия | Лист | Листов |
|--------|------|--------|
| П | 47 | 47 |

Н.контр.

Чертеж границ зон планируемого размещения линейного объекта
Масштаб 1:2000

ООО "ИПИГАЗ"