

«Утверждено

Приказом Минэнерго России

от «___» _____ 20__ г.»

Заказчик – ООО «Газпром газификация»

**Документация по планировке территории
для размещения объекта трубопроводного транспорта
федерального значения:**

«Газопровод-отвод к ГРС Визинга (7,5 тыс.м. куб/час)»

Основная часть проекта межевания территории.

Графическая часть.

Том 5

ГИГ-2016/2-11/1046-1-ДПТ 5

Заказчик – ООО «Газпром газификация»

**Документация по планировке территории
для размещения объекта трубопроводного транспорта
федерального значения:
«Газопровод-отвод к ГРС Визинга (7,5 тыс.м. куб/час)»**

Основная часть проекта межевания территории.

Графическая часть.

Том 5

ГИГ-2016/2-11/1046-1-ДПТ 5

Взам. инв. №	
Подпись и дата	
Инв. № подл.	

ГЛАВНЫЙ ИНЖЕНЕР



А. Ю. СТАРИКОВ

ИНЖЕНЕР ПРОЕКТА



Г.В. ДРУЖИНИН

2022

СОСТАВ ДОКУМЕНТАЦИИ ПО ПЛАНИРОВКЕ ТЕРРИТОРИИ

Номера тома	Обозначение	Наименование	Примечание
1	ГИГ-2016/2-11/1046-1-ДПТ 1	Том 1. Основная часть проекта планировки территории. Графическая часть.	
2	ГИГ-2016/2-11/1046-1-ДПТ 2	Том 2. Основная часть проекта планировки территории. Положение о размещении линейных объектов.	
3	ГИГ-2016/2-11/1046-1-ДПТ 3	Том 3. Материалы по обоснованию проекта планировки территории. Графическая часть.	
4	ГИГ-2016/2-11/1046-1-ДПТ 4	Том 4. Материалы по обоснованию проекта планировки территории. Пояснительная записка.	
5	ГИГ-2016/2-11/1046-1-ДПТ 5	Том 5. Основная часть проекта межевания территории. Графическая часть.	
6	ГИГ-2016/2-11/1046-1-ДПТ 6	Том 6. Основная часть проекта межевания территории. Текстовая часть.	
7	ГИГ-2016/2-11/1046-1-ДПТ 7	Том 7. Материалы по обоснованию проекта межевания территории. Графическая часть.	
8	ГИГ-2016/2-11/1046-1-ДПТ 8	Том 8. Материалы по обоснованию проекта межевания территории. Пояснительная записка.	

--	--

--	--

						ГИГ-2016/2-11/1046-1-ДПТ 5			
Изм.	Кол.уч.	Лист	№ док.	Подпись	Дата				
Разраб.		Трухачева И.П.		<i>Трухачева</i>	07.22	Состав документации по планировке территории	Стадия	Лист	Листов
Проверил		Мусяченко Ю.В.		<i>ЮВ</i>	07.22			1	1
						ООО «ИПИГАЗ»			

СОДЕРЖАНИЕ

1. Чертеж межевания территории	3
--------------------------------------	---

ГИГ-2016/2-11/1046-1-ДПТ 5

- 1
- 2
- 3
- 4
- 5
- 6
- 7
- 8
- 9
- 10
- 11
- 12
- 13
- 14
- 15
- 16
- 17
- 18
- 19
- 20
- 21
- 22
- 23
- 24
- 25
- 26
- 27
- 28
- 29
- 30
- 31
- 32
- 33
- 34
- 35
- 36
- 37
- 38
- 39
- 40
- 41
- 42
- 43

Условные обозначения:



-Граница планируемого элемента планировочной структуры



-Границы кадастровых кварталов

11:04:0401001

-Кадастровый номер квартала

11:04:0000000:35

-Границы и номера земельных участков, поставленных на государственный кадастровый учет

11:04:0000000:35:ЗУ1

-Границы образуемых и (или) изменяемых земельных участков, условные номера образуемых земельных участков

Существующие сохраняемые объекты капитального строительства

→ -ЛЭП

— -автомобильные дороги

— — -кабель связи

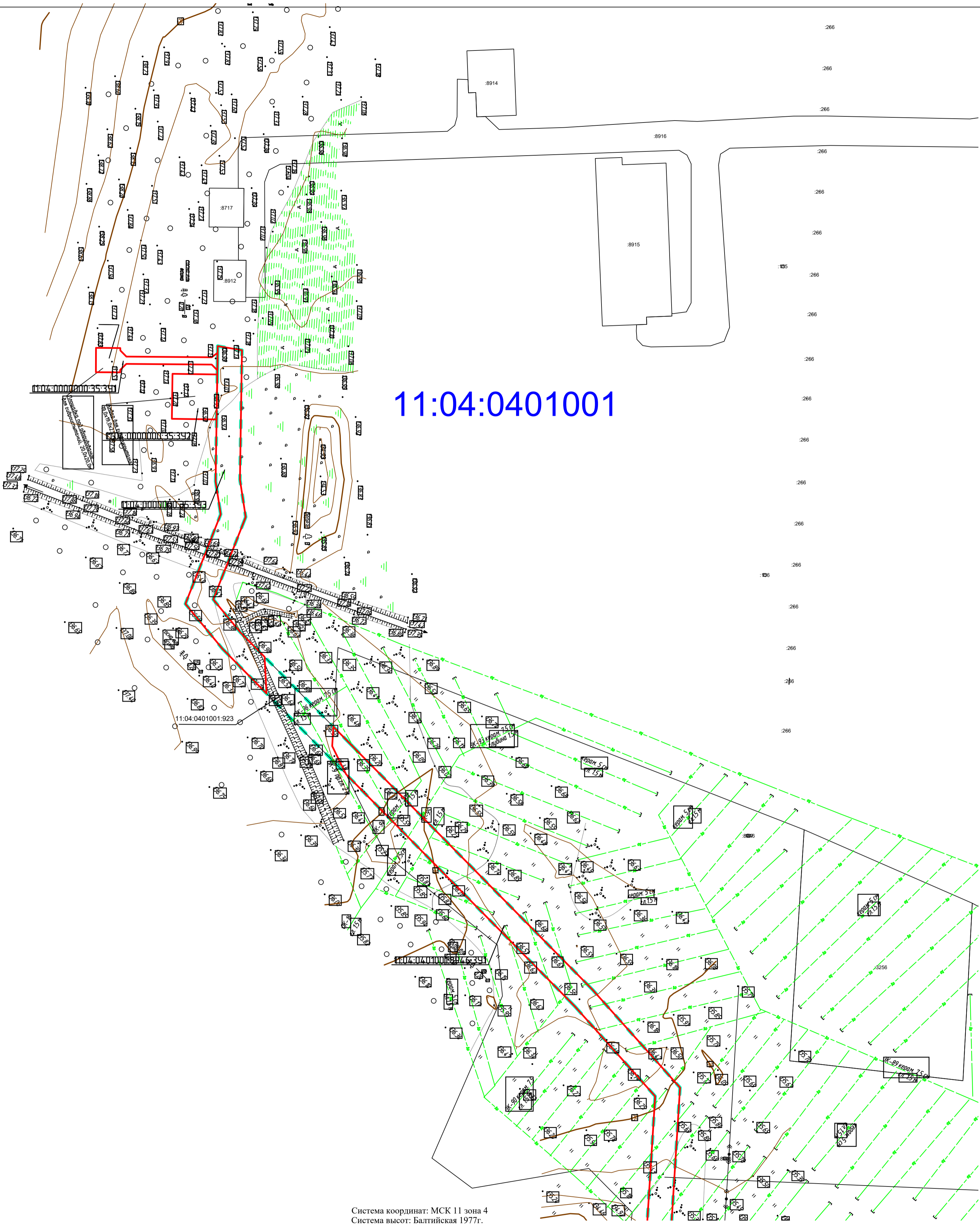
- - -нефтепровод

— — —газопровод

- - - -ВОЛС

-красные линии, утвержденные в составе проекта планировки территории, или красные линии, устанавливаемые, изменяемые, отменяемые в соответствии с п. 2 части 2 статьи 43 Градостроительного кодекса РФ - отсутствуют;
-границы земельных участков, образование которых предусмотрено схемой расположения земельного участка или земельных участков на кадастровом плане территории, срок действия которых не истек - отсутствуют.

ГИГ-2016/2-11/1046-1-ДПТ 5						
Газопровод-отвод к ГРС Визинга (7,5 тыс.м. куб/час)						
Изм.	Кол.уч.	Лист	№ док	Подп.	Дата	
Разраб.	Трухачева И.П.	Трухачева	07.22			Том 5. Основная часть проекта
Пров.	Мусяченко Ю.В.	Мусяченко	07.22			межевания территории. Графическая часть
Н.контр.						Чертеж межевания территории Масштаб 1:2000
						Стадия
						Лист
						Листов
						П
						4
						47
						ООО "ИПИГАЗ"



11:04:0401001

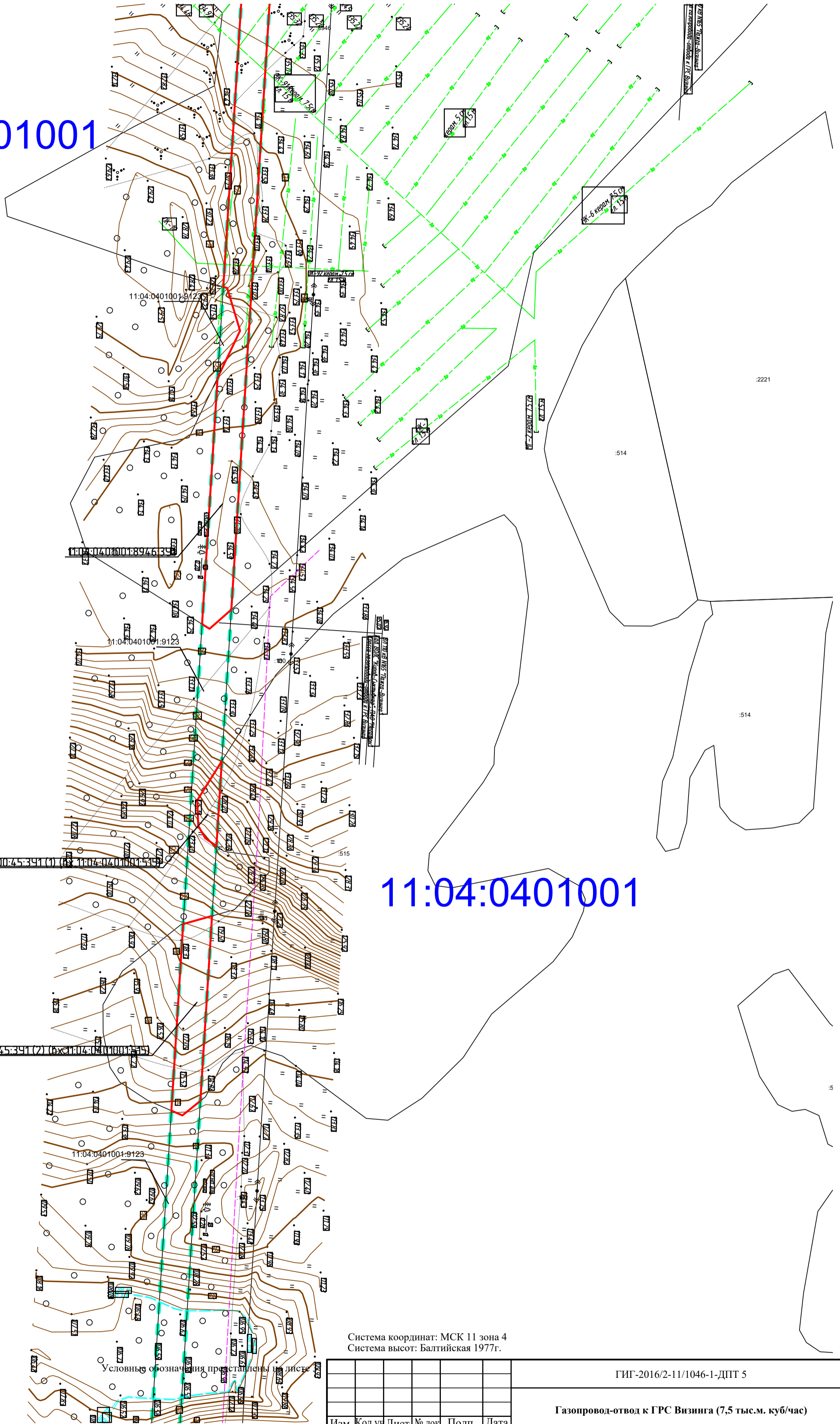
Система координат: МСК 11 зона 4
Система высот: Балтийская 1977г.

Условные обозначения представлены на листе 3

						ГИГ-2016/2-11/1046-1-ДПТ 5			
						Газопровод-отвод к ГРС Визинга (7,5 тыс.м. куб/час)			
Изм.	Кол.уч.	Лист	№ док.	Подп.	Дата	Том 5. Основная часть проекта межевания территории. Графическая часть	Стадия	Лист	Листов
Разраб.				Трухачева	07.22		II	5	47
Пров.				Мусяченко Ю.В.	07.22				
Н.контр.						Чертеж межевания территории Масштаб 1:2000		ООО "ИПИГАЗ"	

Формат А2

11:04:0401001



E3 11:04:0000000045:391 (1) (S 11:04:0401001:515)

E3 11:04:0000000045:391 (2) (S 11:04:0401001:515)

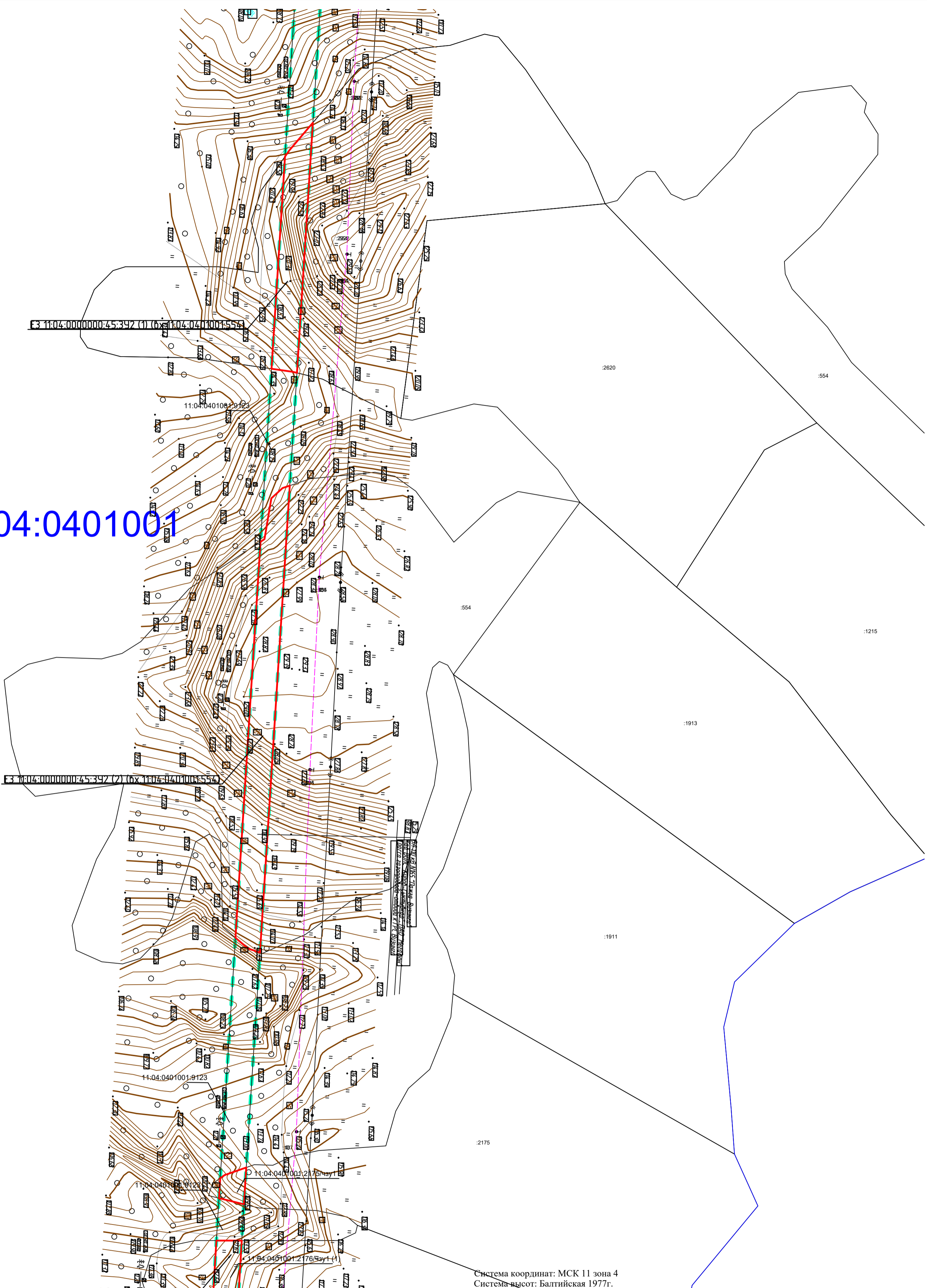
Система координат: МСК 11 зона 4
Система высот: Балтийская 1977г.

Условные обозначения представлены в листе

ГИГ-2016/2-11/1046-1-ДПТ 5					
Газопровод-отвод к ГРС Визинга (7,5 тыс.м. куб/час)					
Изм.	Кол.уч	Лист	№ док	Подп.	Дата
Разраб.	Трухачева И.П.			Трухачева	07.22
Пров.	Мусяченко Ю.В.			Мусяченко	07.22
Том 5. Основная часть проекта					
межевания территории. Графическая часть					
Н.контр.			Чертеж межевания территории		ООО "ИПИГАЗ"
			Масштаб 1:2000		
			Стадия	Лист	Листов
			П	6	47

Формат А2

11:04:0401001

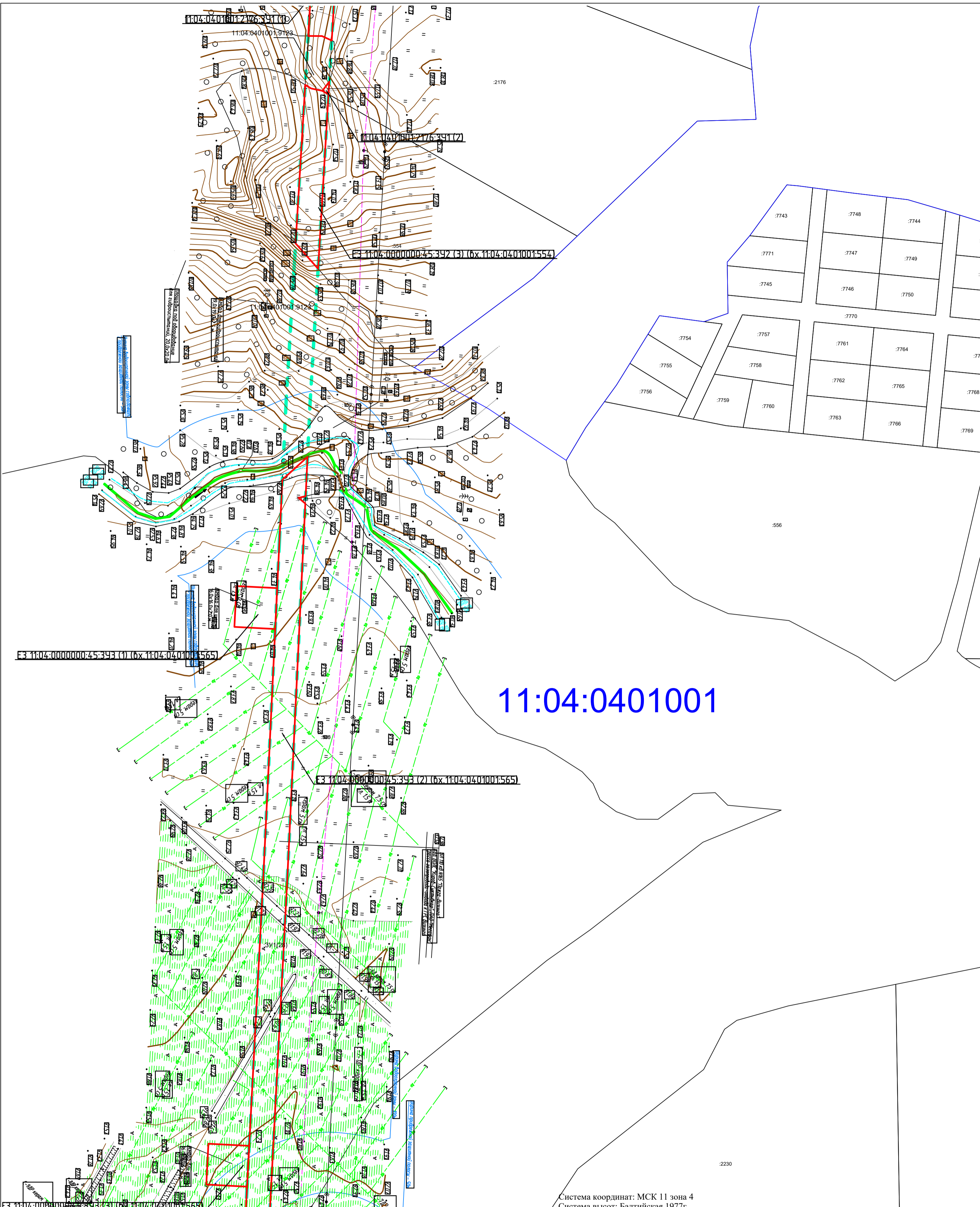


Система координат: МСК 11 зона 4
Система высот: Балтийская 1977г.

Условные обозначения представлены на листе 3

Формат А2

					ГИГ-2016/2-11/1046-1-ДПТ 5				
					Газопровод-отвод к ГРС Визинга (7,5 тыс.м. куб/час)				
Изм.	Кол.уч	Лист	№ док	Подп.	Дата	Том 5. Основная часть проекта межевания территории. Графическая часть	Стадия	Лист	Листов
Разраб.				Трухачева	07.22		II	7	47
Пров.				Мусяченко Ю.В.	07.22				
Н.контр.						Чертеж межевания территории Масштаб 1:2000	ООО "ИПИГАЗ"		



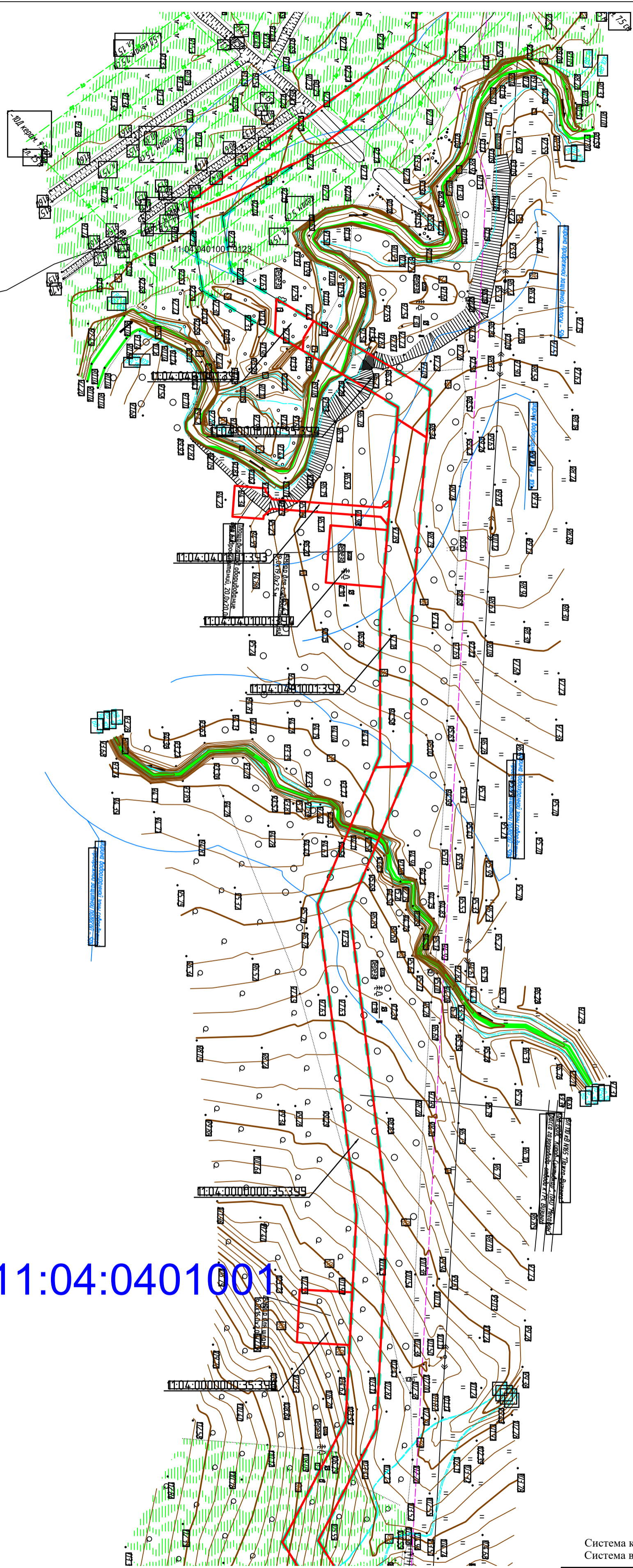
11:04:0401001

Система координат: МСК 11 зона 4
Система высот: Балтийская 1977г.

Условные обозначения представлены на листе 3

ГИГ-2016/2-11/1046-1-ДПТ 5					
Газопровод-отвод к ГРС Визинга (7,5 тыс.м. куб/час)					
Изм.	Колуч	Лист	№ док	Подп.	Дата
Разраб.	Труханова И.П.			Труханова	07.22
Пров.	Мусяченко Ю.В.			М	07.22
Том 5. Основная часть проекта				Стадия	Лист
межевания территории. Графическая часть				П	8
Чертеж межевания территории				ООО "ИПИГАЗ"	
Масштаб 1:2000					

Формат А2



11:04:0401001

Условные обозначения представлены на листе 3

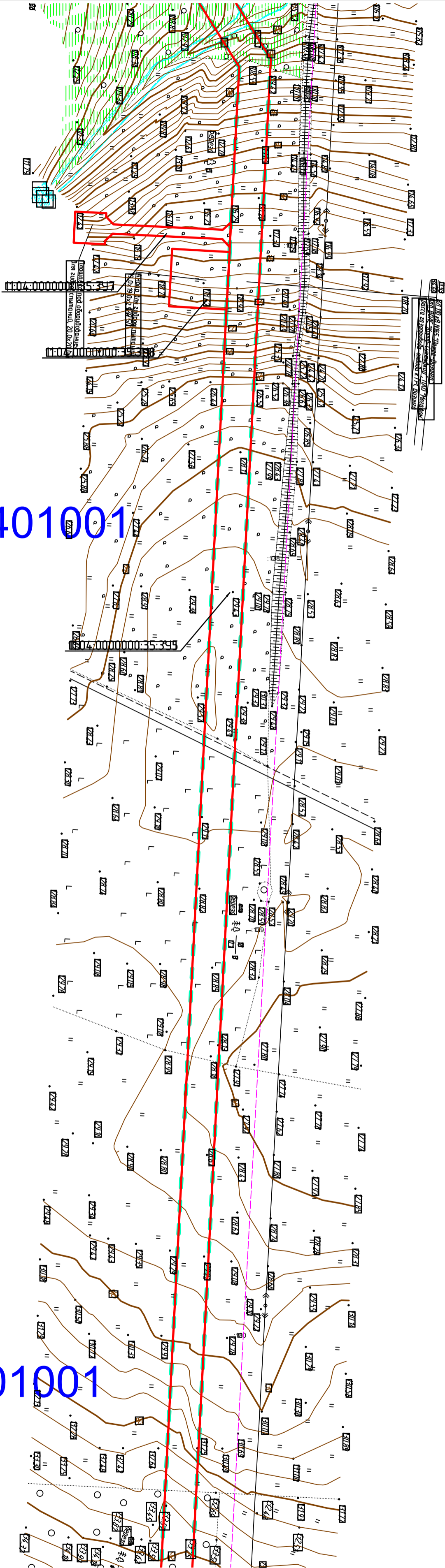
Система координат: МСК 11 зона 4
Система высот: Балтийская 1977г.

Формат А2

					ГИГ-2016/2-11/1046-1-ДПТ 5				
					Газопровод-отвод к ГРС Визинга (7,5 тыс.м. куб/час)				
Изм.	Кол.уч	Лист	№ док	Подп.	Дата	Том 5. Основная часть проекта межевания территории. Графическая часть	Стадия	Лист	Листов
Разраб.				Труханова	07.22		II	9	47
Пров.				Мусяченко Ю.В.	07.22				
Н.контр.					Чертеж межевания территории Масштаб 1:2000		ООО "ИПИГАЗ"		

11:04:0401001

11:04:0401001

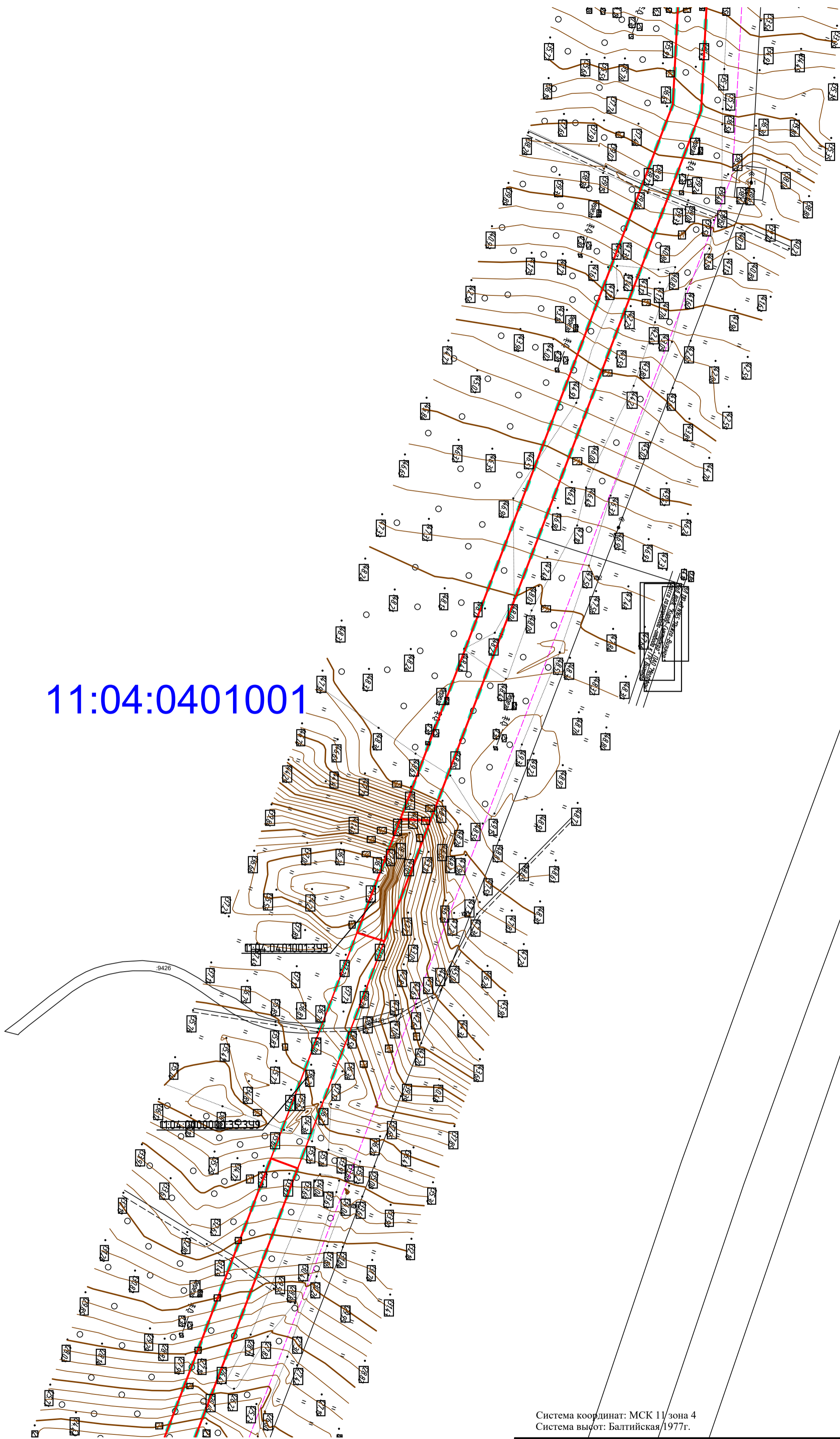


Условные обозначения представлены на листе 3

Система координат: МСК 11 зона 4
Система высот: Балтийская 1977г.

ГИГ-2016/2-11/1046-1-ДПТ 5									
Газопровод-отвод к ГРС Визинга (7,5 тыс.м. куб/час)									
Изм.	Кол.уч	Лист	№ док	Подп.	Дата	Том 5. Основная часть проекта межевания территории. Графическая часть	Стадия	Лист	Листов
Разраб.		Трушачева И.П.		Трушачева	07.22		П	10	47
Пров.		Мусаченко Ю.В.			07.22				
Н.контр.						Чертеж межевания территории Масштаб 1:2000	ООО "ИПИГАЗ"		

11:04:0401001



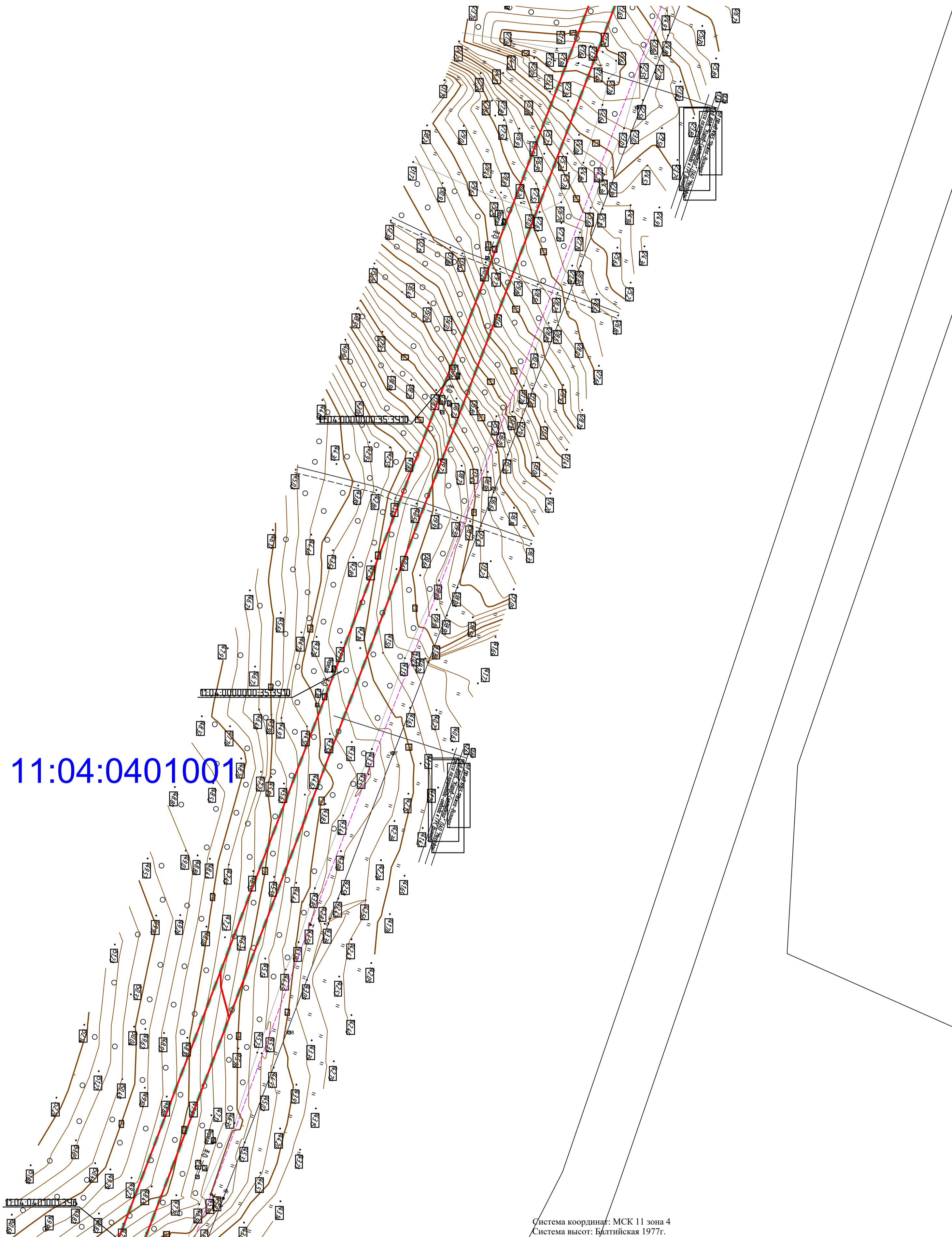
Условные обозначения представлены на листе 3

Система координат: МСК 11/ зона 4
Система высот: Балтийская/1977г.

						ГИГ-2016/2-11/1046-1-ДПТ 5			
						Газопровод-отвод к ГРС Визинга (7,5 тыс.м. куб/час)			
Изм.	Кол.уч	Лист	№ док	Подп.	Дата	Том 5. Основная часть проекта межевания территории. Графическая часть	Стадия	Лист	Листов
Разраб.		Грушачева И.П.		Грушачева	07.22		II	11	47
Пров.		Мусяченко Ю.В.		Мусяченко	07.22				
Н.контр.						Чертеж межевания территории Масштаб 1:2000	ООО "ИПИГАЗ"		

Формат А2

11:04:0401001




Условные обозначения представлены на листе 3

Система координат: МСК 11 зона 4
Система высот: Балтийская 1977г.

Формат А2

						ГИГ-2016/2-11/1046-1-ДПТ 5			
						Газопровод-отвод к ГРС Визинга (7,5 тыс.м. куб/час)			
Изм.	Кол.уч	Лист	№ док	Подп.	Дата	Том 5. Основная часть проекта межевания территории. Графическая часть	Стадия	Лист	Листов
Разраб.				Грушачева	07.22		П	12	47
Пров.				Мусяченко Ю.В.	07.22				
Н.контр.						Чертеж межевания территории Масштаб 1:2000		ООО "ИПИГАЗ"	

11:04:0401001



Условные обозначения представлены на листе 3

Система координат: МСК 11 зона 4
Система высот: Балтийская 1977г.

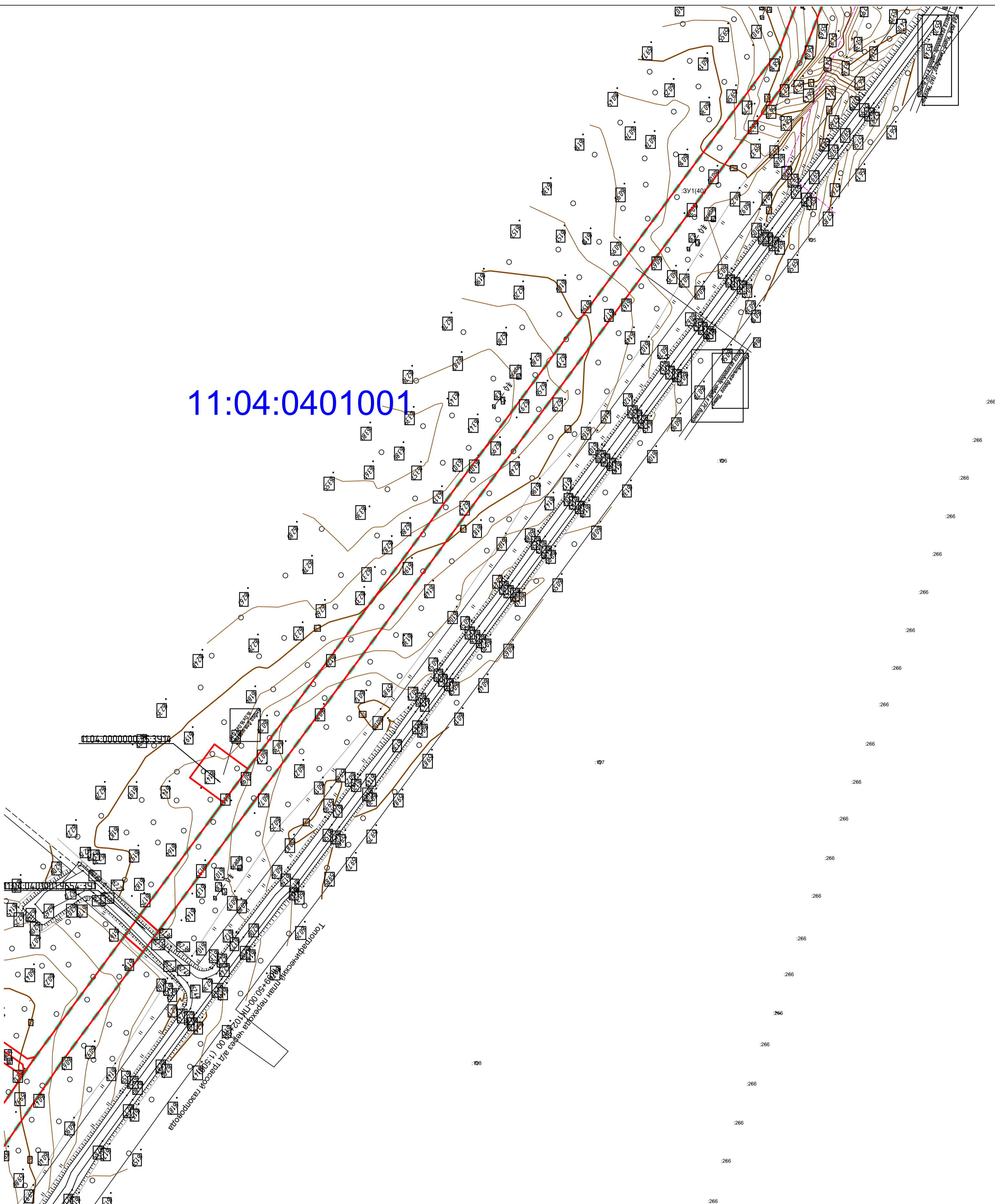
ГИГ-2016/2-11/1046-1-ДПТ 5

Газопровод-отвод к ГРС Визинга (7,5 тыс.м. куб/час)

Изм.	Кол.уч.	Лист	№ док.	Подп.	Дата	Том 5. Основная часть проекта межевания территории. Графическая часть	Стадия	Лист	Листов
Разраб.				Трухачева	07.22		П	13	47
Пров.				Мусяченко Ю.В.	07.22				
Н.контр.						Чертеж межевания территории Масштаб 1:2000	ООО "ИПИГАЗ"		

Формат А2

11:04:0401001



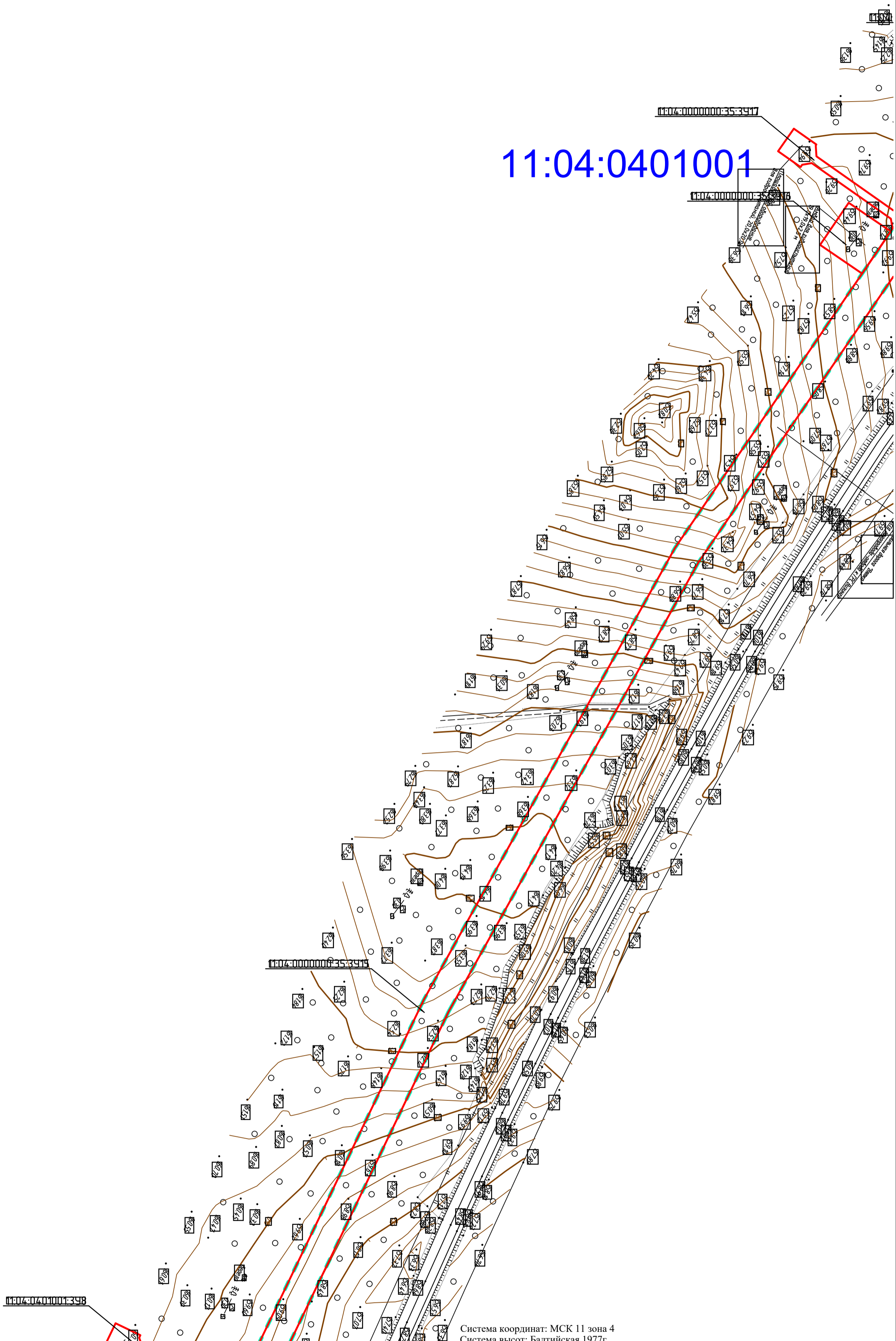
Система координат: МСК 11 зона 4
Система высот: Балтийская 1977г.

Условные обозначения представлены на листе 3

						ГИГ-2016/2-11/1046-1-ДПТ 5			
						Газопровод-отвод к ГРС Визинга (7,5 тыс.м. куб/час)			
Изм.	Кол.уч	Лист	№ док	Подп.	Дата	Том 5. Основная часть проекта межевания территории. Графическая часть	Стадия	Лист	Листов
Разраб.				Грушачева	07.22		П	14	47
Пров.				Мусяченко Ю.В.	07.22				
Н.контр.						Чертеж межевания территории Масштаб 1:2000	ООО "ИПИГАЗ"		

Формат А2

11:04:0401001




Условные обозначения представлены на листе 3

Система координат: МСК 11 зона 4
Система высот: Балтийская 1977г.

						ГИГ-2016/2-11/1046-1-ДПТ 5			
						Газопровод-отвод к ГРС Визинга (7,5 тыс.м. куб/час)			
Изм.	Кол.уч	Лист	№ док	Подп.	Дата	Том 5. Основная часть проекта межевания территории. Графическая часть	Стадия	Лист	Листов
Разраб.				Грушачева И.П.	07.22		П	15	47
Пров.				Мусяченко Ю.Е.	07.22				
Н.контр.						Чертеж межевания территории Масштаб 1:2000	ООО "ИПИГАЗ"		

Формат А2

11:04:0401001




Условные обозначения представлены на листе 3

Система координат: МСК 11 зона 4
Система высот: Балтийская 1977г.

ГИГ-2016/2-11/1046-1-ДПТ 5									
Газопровод-отвод к ГРС Визинга (7,5 тыс.м. куб/час)									
Изм.	Кол.уч.	Лист	№ док.	Подп.	Дата	Том 5. Основная часть проекта межевания территории. Графическая часть	Стадия	Лист	Листов
Разраб.				Грушачева И.П.	07.22		П	16	47
Пров.				Мусяченко Ю.В.	07.22				
Н.контр.						Чертеж межевания территории Масштаб 1:2000	ООО "ИПИГАЗ"		

Формат А2

11:04:0401001



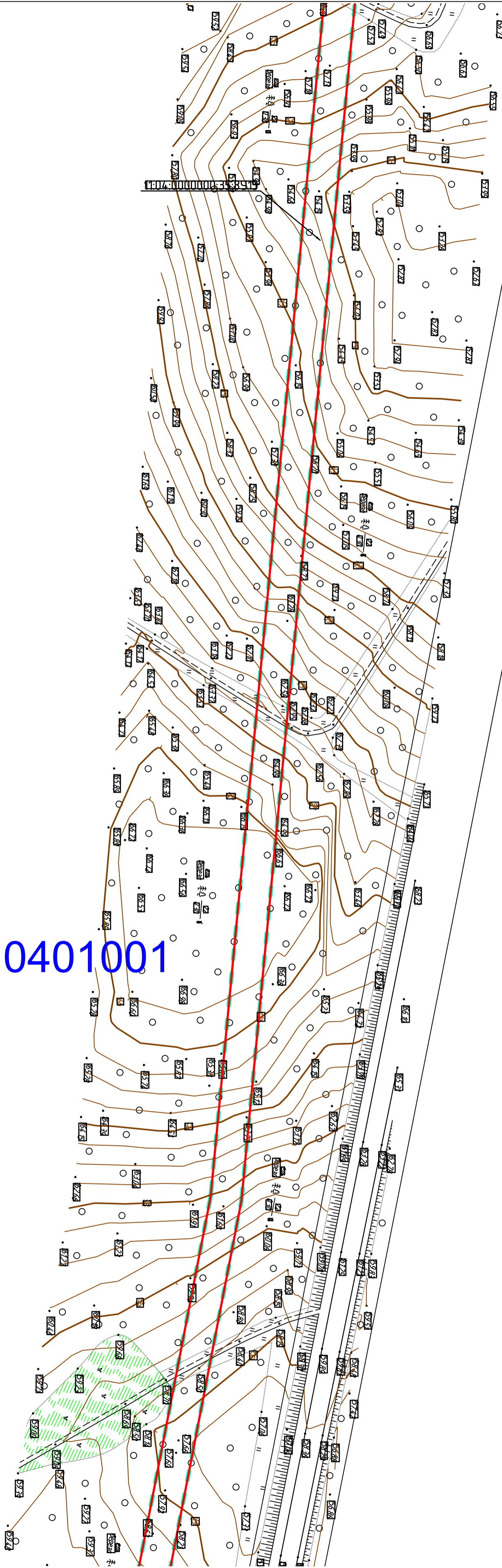
Условные обозначения представлены на листе 3

Система координат: МСК 11 зона 4
Система высот: Балтийская 1977г.

						ГИГ-2016/2-11/1046-1-ДПТ 5			
						Газопровод-отвод к ГРС Визинга (7,5 тыс.м. куб/час)			
Изм.	Кол.уч	Лист	№ док	Подп.	Дата	Том 5. Основная часть проекта межевания территории. Графическая часть	Стадия	Лист	Листов
Разраб.			Грушачева И.П.	Грушачева	07.22		II	17	47
Пров.			Мусяченко Ю.В.		07.22				
Н.контр.						Чертеж межевания территории Масштаб 1:2000		ООО "ИШИГАЗ"	

Формат А2

11:04:0401001



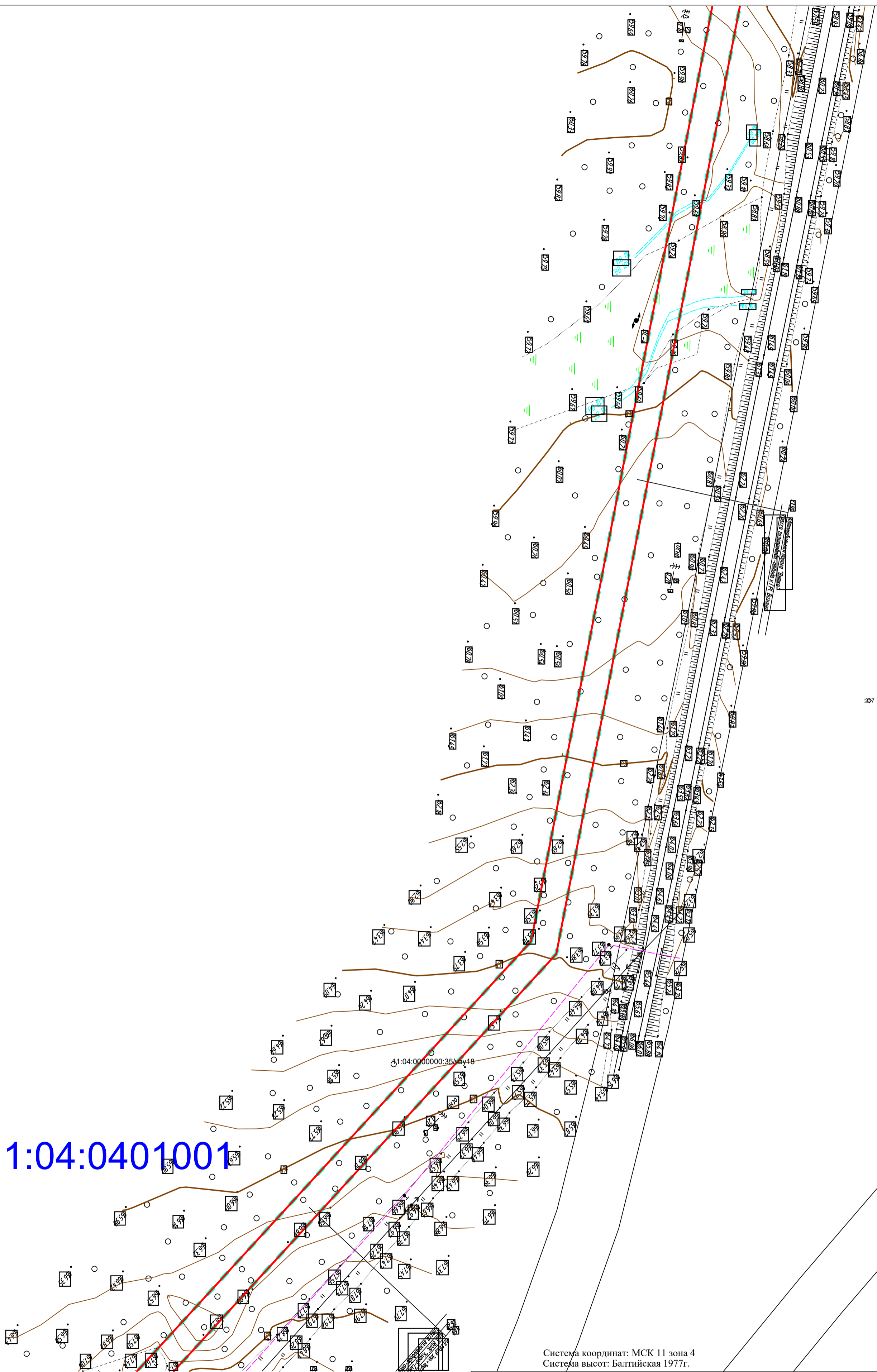
Условные обозначения представлены на листе 3

Система координат: МСК 11 зона 4
Система высот: Балтийская 1977г.

Формат А2

						ГИГ-2016/2-11/1046-1-ДПТ 5			
						Газопровод-отвод к ГРС Визинга (7,5 тыс.м. куб/час)			
Изм.	Кол.уч	Лист	№ док	Подп.	Дата	Том 5. Основная часть проекта межевания территории. Графическая часть	Стадия	Лист	Листов
Разраб.				Трухачева	07.22		П	18	47
Пров.				Мусяченко Ю.В.	07.22				
Н.контр.						Чертеж межевания территории Масштаб 1:2000		ООО "ИПИГАЗ"	

11:04:0401001

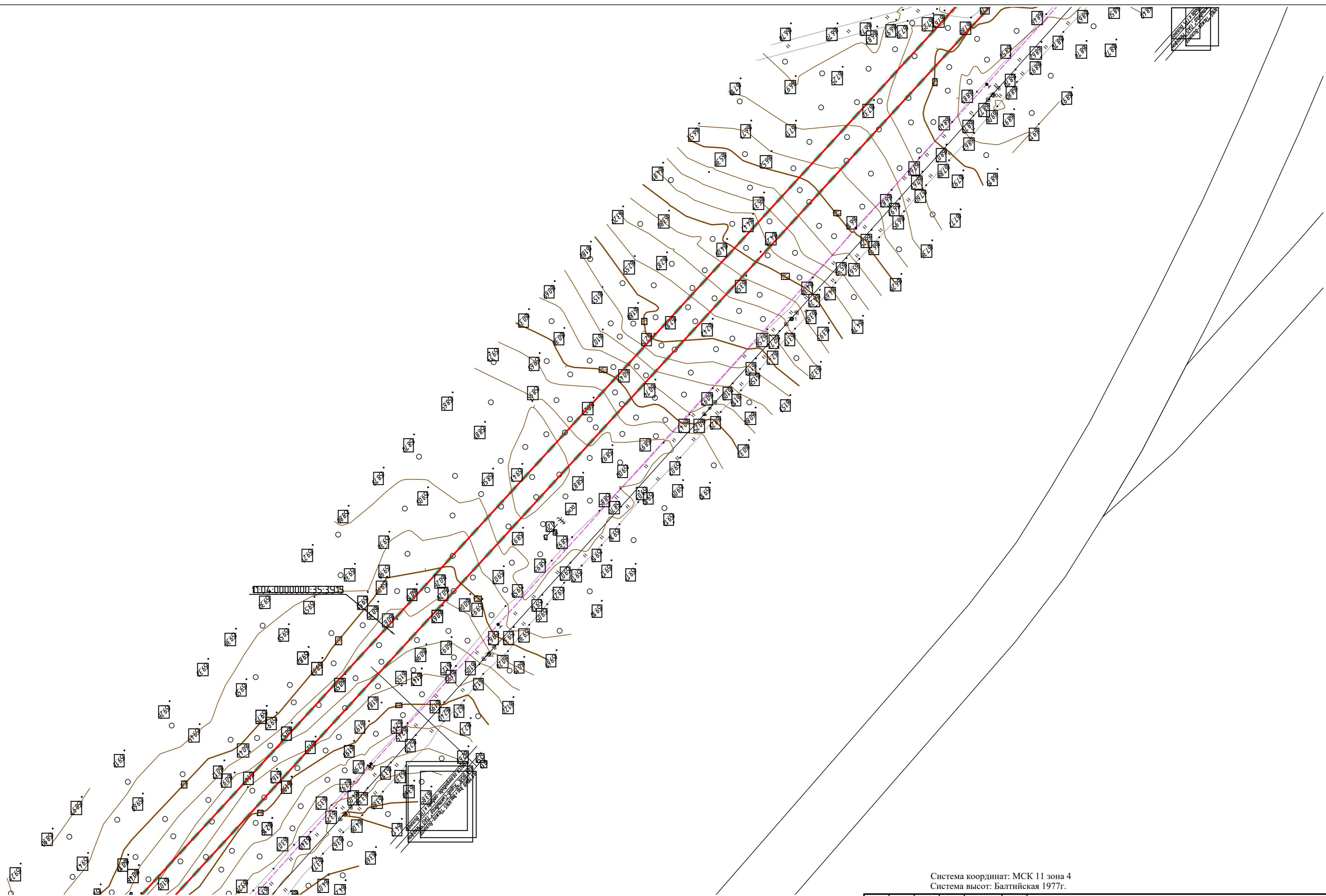


Условные обозначения представлены на листе 3

Система координат: МСК 11 зона 4
Система высот: Балтийская 1977г.

						ГИГ-2016/2-11/1046-1-ДПТ 5			
						Газопровод-отвод к ГРС Визинга (7,5 тыс.м. куб/час)			
Изм.	Колуч	Лист	№ док	Подп.	Дата	Том 5. Основная часть проекта межевания территории. Графическая часть	Стадия	Лист	Листов
Разраб.				Грухачева	07.22		П	19	47
Пров.				Мусяченко Ю.В.	07.22				
Н.контр.						Чертеж межевания территории Масштаб 1:2000	ООО "ИПИГАЗ"		

Формат А2

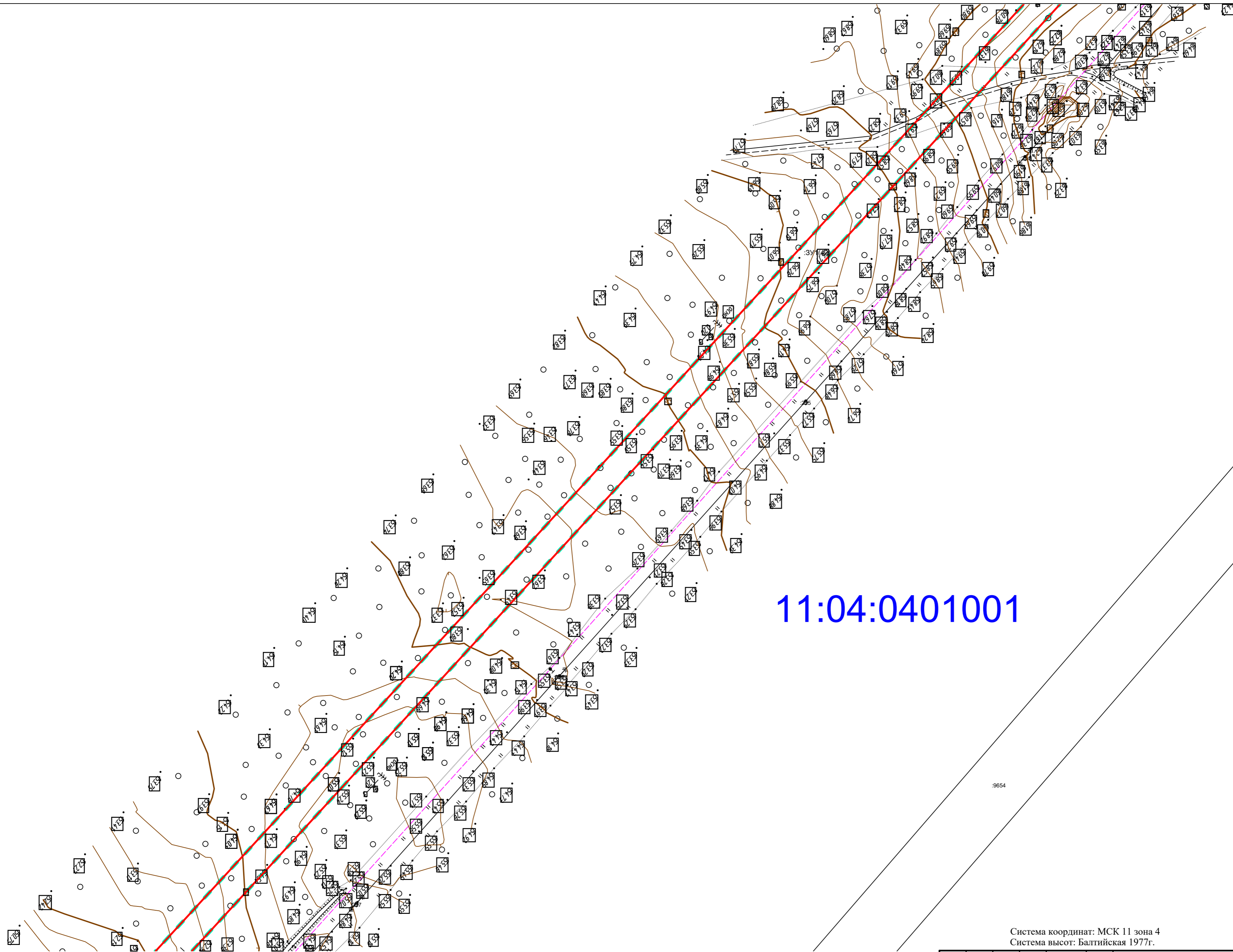


Условные обозначения представлены на листе 3

Система координат: МСК 11 зона 4
Система высот: Балтийская 1977г.

						ГИГ-2016/2-11/1046-1-ДПТ 5			
						Газопровод-отвод к ГРС Визинга (7,5 тыс.м. куб/час)			
Изм.	Кол.уч.	Лист	№ док.	Подп.	Дата	Том 5. Основная часть проекта межевания территории. Графическая часть	Стадия	Лист	Листов
Разраб.		Труханова И.П.		Труханова	07.22		П	20	47
Пров.		Мусаченко Ю.В.		М	07.22				
Н.контр.						Чертеж межевания территории Масштаб 1:2000	ООО "ИПИГАЗ"		

Формат А2



11:04:0401001

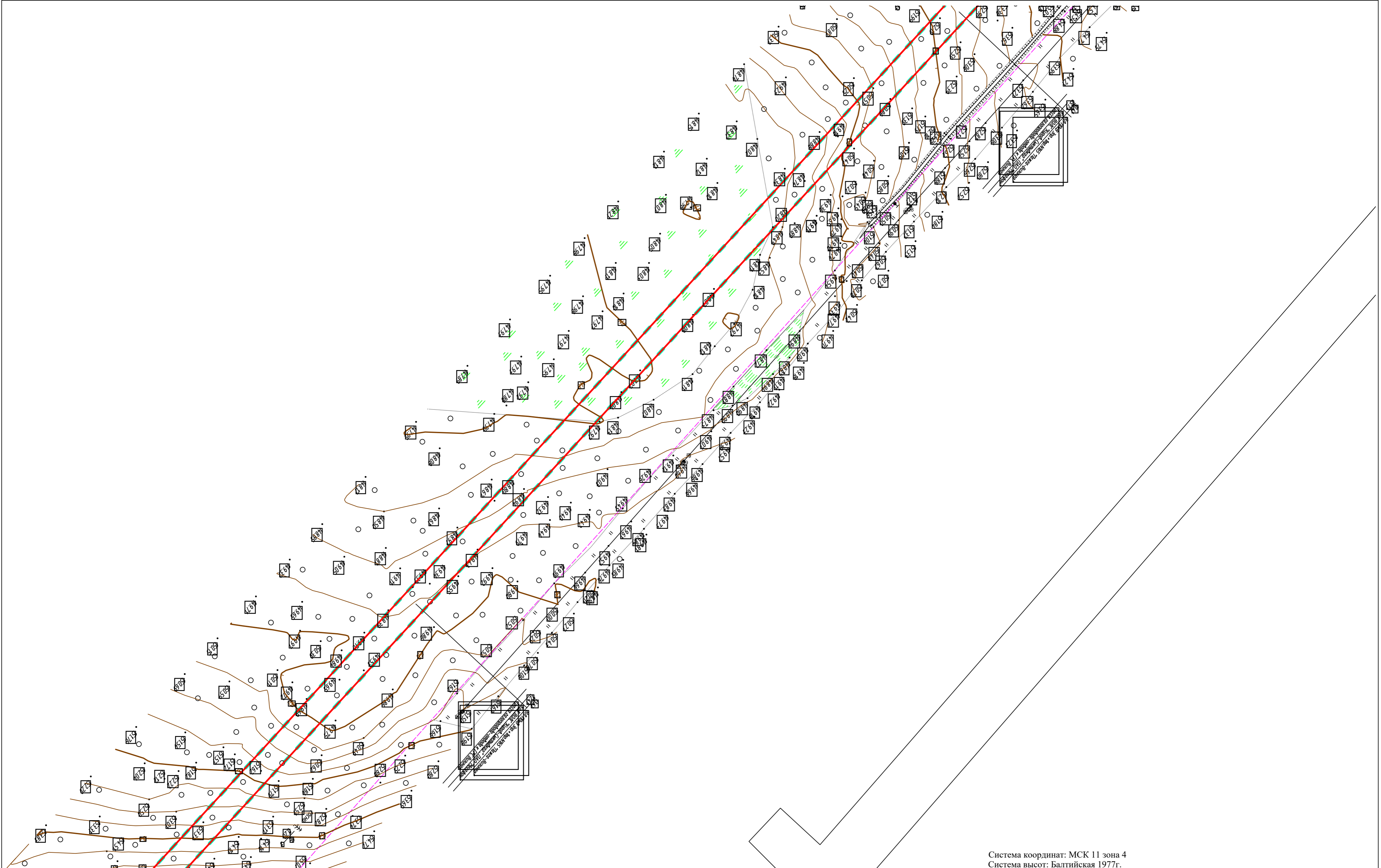
-9654

Условные обозначения представлены на листе 3

Система координат: МСК 11 зона 4
Система высот: Балтийская 1977г.

						ГИГ-2016/2-11/1046-1-ДПТ 5				
						Газопровод-отвод к ГРС Визинга (7,5 тыс.м. куб/час)				
Изм.	Кол.уч.	Лист	№ док.	Подп.	Дата	Том 5. Основная часть проекта		Стадия	Лист	Листов
Разраб.		Грушачева И.П.		Грушачева	07.22	межевания территории. Графическая часть		П	21	47
Пров.		Мусяченко Ю.В.		Ю.В.	07.22					
Н.контр.						Чертеж межевания территории Масштаб 1:2000		ООО "ИПИГАЗ"		

Формат А2




Условные обозначения представлены на листе 3

Система координат: МСК 11 зона 4
Система высот: Балтийская 1977г.

						ГИГ-2016/2-11/1046-1-ДПТ 5			
						Газопровод-отвод к ГРС Визинга (7,5 тыс.м. куб/час)			
Изм.	Кол.уч	Лист	№ док	Подп.	Дата	Том 5. Основная часть проекта межевания территории. Графическая часть	Стадия	Лист	Листов
Разраб.				Грушачева	07.22		П	22	47
Пров.				Мусяченко Ю.В.	07.22				
Н.контр.						Чертеж межевания территории Масштаб 1:2000		ООО "ИПИГАЗ"	

Формат А2



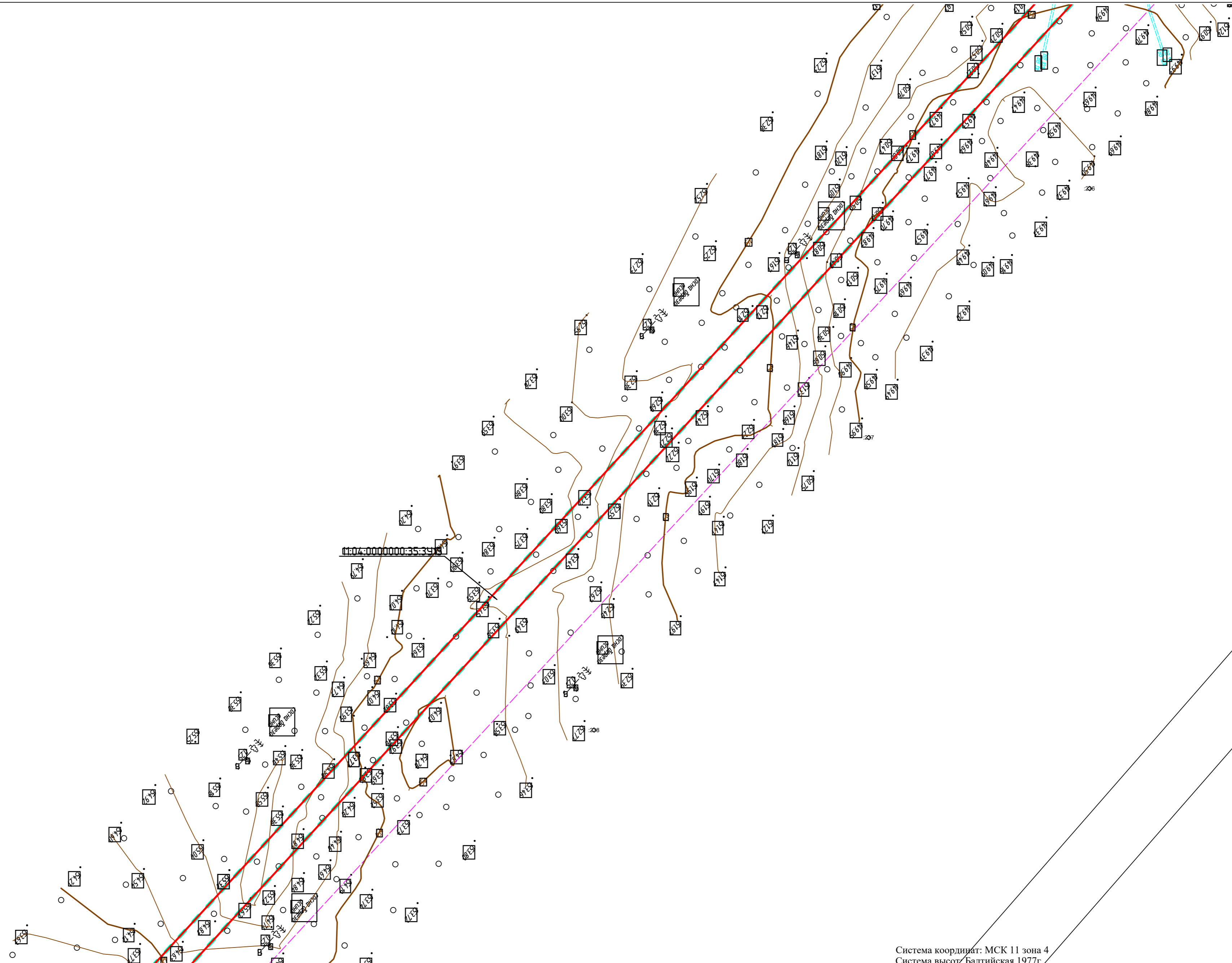
11:04:0401001

Система координат: МСК 11 зона 4
Система высот: Балтийская 1977г.

Условные обозначения представлены на листе 3

						ГИГ-2016/2-11/1046-1-ДПТ 5			
						Газопровод-отвод к ГРС Визинга (7,5 тыс.м. куб/час)			
Изм.	Кол.уч	Лист	№ док	Подп.	Дата	Том 5. Основная часть проекта межевания территории. Графическая часть	Стадия	Лист	Листов
Разраб.		Труханова И.П.		Труханова	07.22		П	23	47
Пров.		Мусяченко Ю.В.		М	07.22				
Н.контр.						Чертеж межевания территории Масштаб 1:2000	ООО "ИПИГАЗ"		

Формат А2

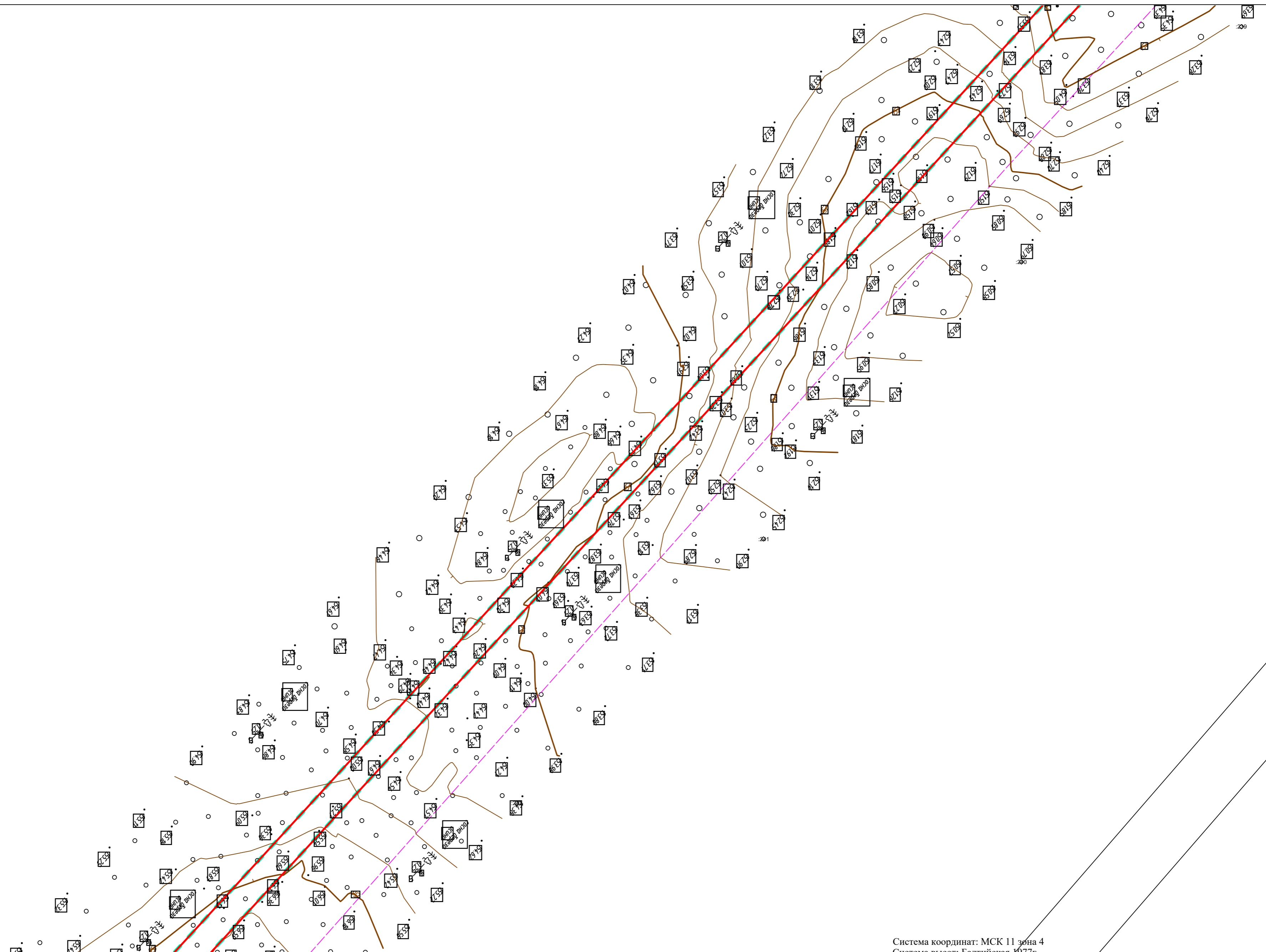


Условные обозначения представлены на листе 3

Система координат: МСК 11 зона 4
Система высот: Балтийская 1977г.

						ГИГ-2016/2-11/1046-1-ДПТ 5			
						Газопровод-отвод к ГРС Визинга (7,5 тыс.м. куб/час)			
Изм.	Кол.уч.	Лист	№ док.	Подп.	Дата	Том 5. Основная часть проекта межевания территории. Графическая часть	Стадия	Лист	Листов
Разраб.				Трухачева	07.22		П	24	47
Пров.				Мусяченко Ю.В.	07.22				
Н.контр.						Чертеж межевания территории Масштаб 1:2000	ООО "ИПИГАЗ"		

Формат А2




Система координат: МСК 11 зона 4
Система высот: Балтийская 1977г.

Условные обозначения представлены на листе 3

						ГИГ-2016/2-11/1046-1-ДПТ 5			
						Газопровод-отвод к ГРС Визинга (7,5 тыс.м. куб/час)			
Изм.	Кол.уч.	Лист	№ док.	Подп.	Дата	Том 5. Основная часть проекта межевания территории. Графическая часть	Стадия	Лист	Листов
Разраб.				Трухачева	07.22		П	25	47
Пров.				Мусяченко Ю.В.	07.22				
Н.контр.						Чертеж межевания территории Масштаб 1:2000		ООО "ИПИГАЗ"	

Формат А2

004-00000000-34-3419

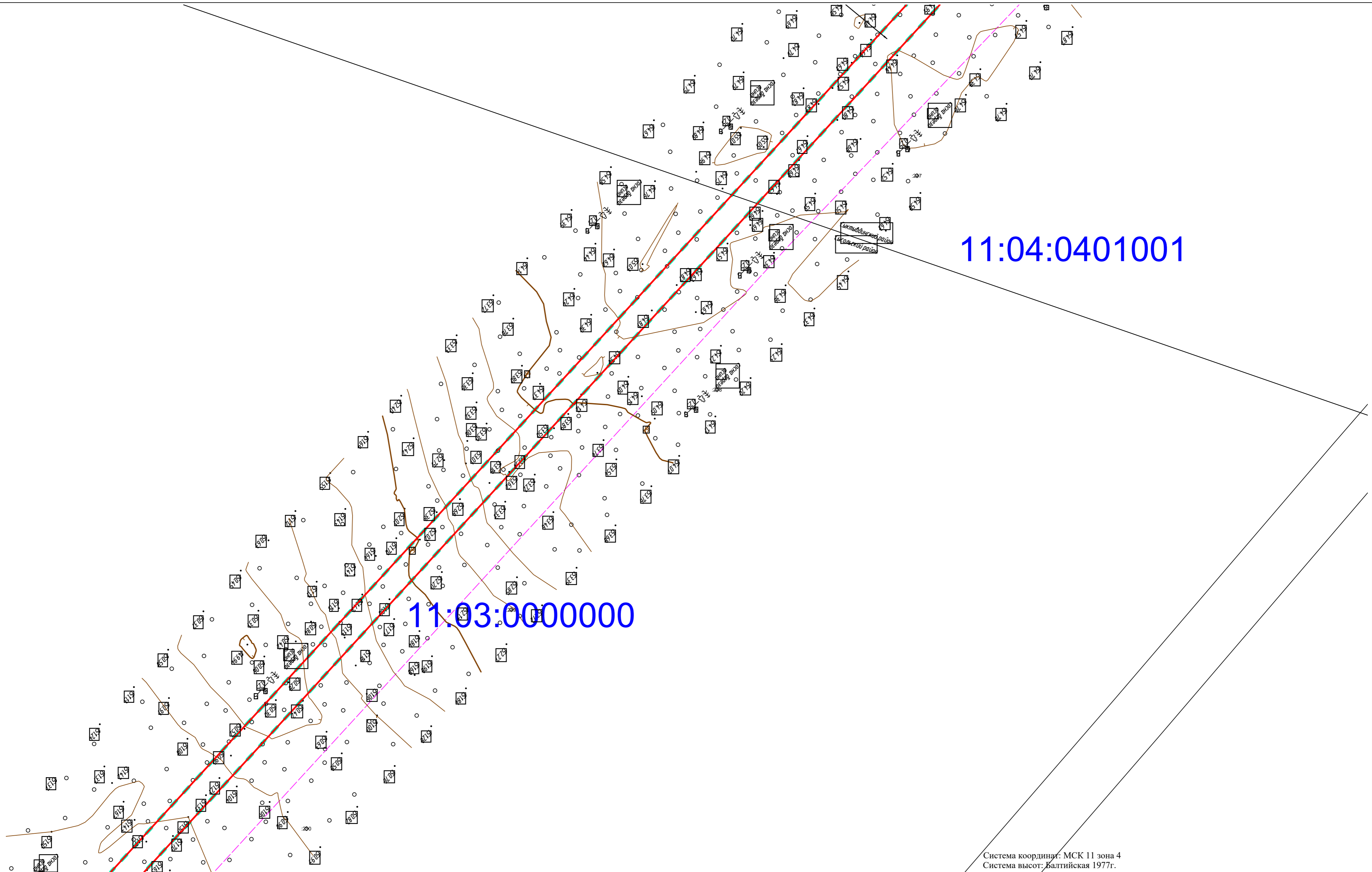


Условные обозначения представлены на листе 3

Система координат: МСК 11 зона 4
Система высот: Балтийская/1977г.

						ГИГ-2016/2-11/1046-1-ДПТ 5			
						Газопровод-отвод к ГРС Визинга (7,5 тыс.м. куб/час)			
Изм.	Кол.уч.	Лист	№ док.	Подп.	Дата	Том 5. Основная часть проекта межевания территории. Графическая часть	Стадия	Лист	Листов
Разраб.					07.22		П	26	47
Пров.					07.22				
Н.контр.						Чертеж межевания территории Масштаб 1:2000	ООО "ИПИГАЗ"		

Формат А2



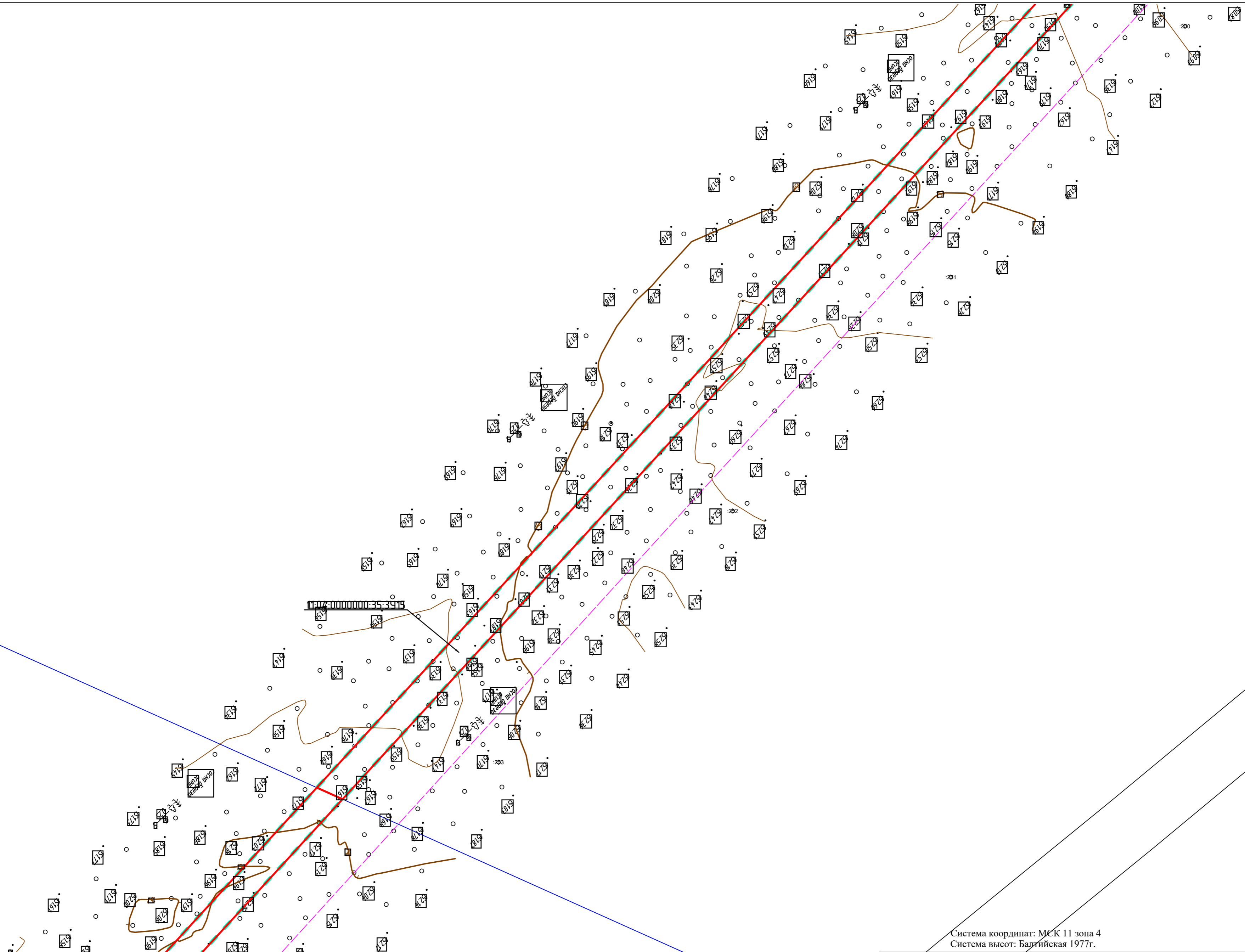
11:04:0401001

11:03:0000000

Условные обозначения представлены на листе 3

Система координат: МСК 11 зона 4
Система высот: Балтийская 1977г.

						ГИГ-2016/2-11/1046-1-ДПТ 5			
						Газопровод-отвод к ГРС Визинга (7,5 тыс.м. куб/час)			
Изм.	Кол.уч	Лист	№ док	Подп.	Дата	Том 5. Основная часть проекта межевания территории. Графическая часть	Стадия	Лист	Листов
Разраб.				Трухачева	07.22		П	27	47
Пров.				Мусяченко Ю.В.	07.22				
Н.контр.						Чертеж межевания территории Масштаб 1:2000		ООО "ИПИГАЗ"	




Условные обозначения представлены на листе 3

Система координат: МСК 11 зона 4
Система высот: Балтийская 1977г.

					ГИГ-2016/2-11/1046-1-ДПТ 5			
					Газопровод-отвод к ГРС Визинга (7,5 тыс.м. куб/час)			
Изм.	Колуч	Лист	№ док	Подп.	Дата	Том 5. Основная часть проекта межевания территории. Графическая часть		
Разраб.		Грушачева И.П.		Грушачева	07.22			
Пров.		Мусяченко Ю.В.		Мусяченко	07.22	Стадия	Лист	Листов
						П	28	47
Н.контр.						Чертеж межевания территории Масштаб 1:2000		
						ООО "ИПИГАЗ"		

Формат А2




Условные обозначения представлены на листе 3

Система координат: МСК 11 зона 4
Система высот: Балтийская 1977г.

						ГИГ-2016/2-11/1046-1-ДПТ 5			
						Газопровод-отвод к ГРС Визинга (7,5 тыс.м. куб/час)			
Изм.	Кол.уч.	Лист	№ док.	Подп.	Дата	Том 5. Основная часть проекта межевания территории. Графическая часть	Стадия	Лист	Листов
Разраб.	Грухачева И.П.			Грухачева	07.22		II	29	47
Пров.	Мусяченко Ю.В.				07.22				
Н.контр.						Чертеж межевания территории Масштаб 1:2000	ООО "ИПИГАЗ"		

Формат А2



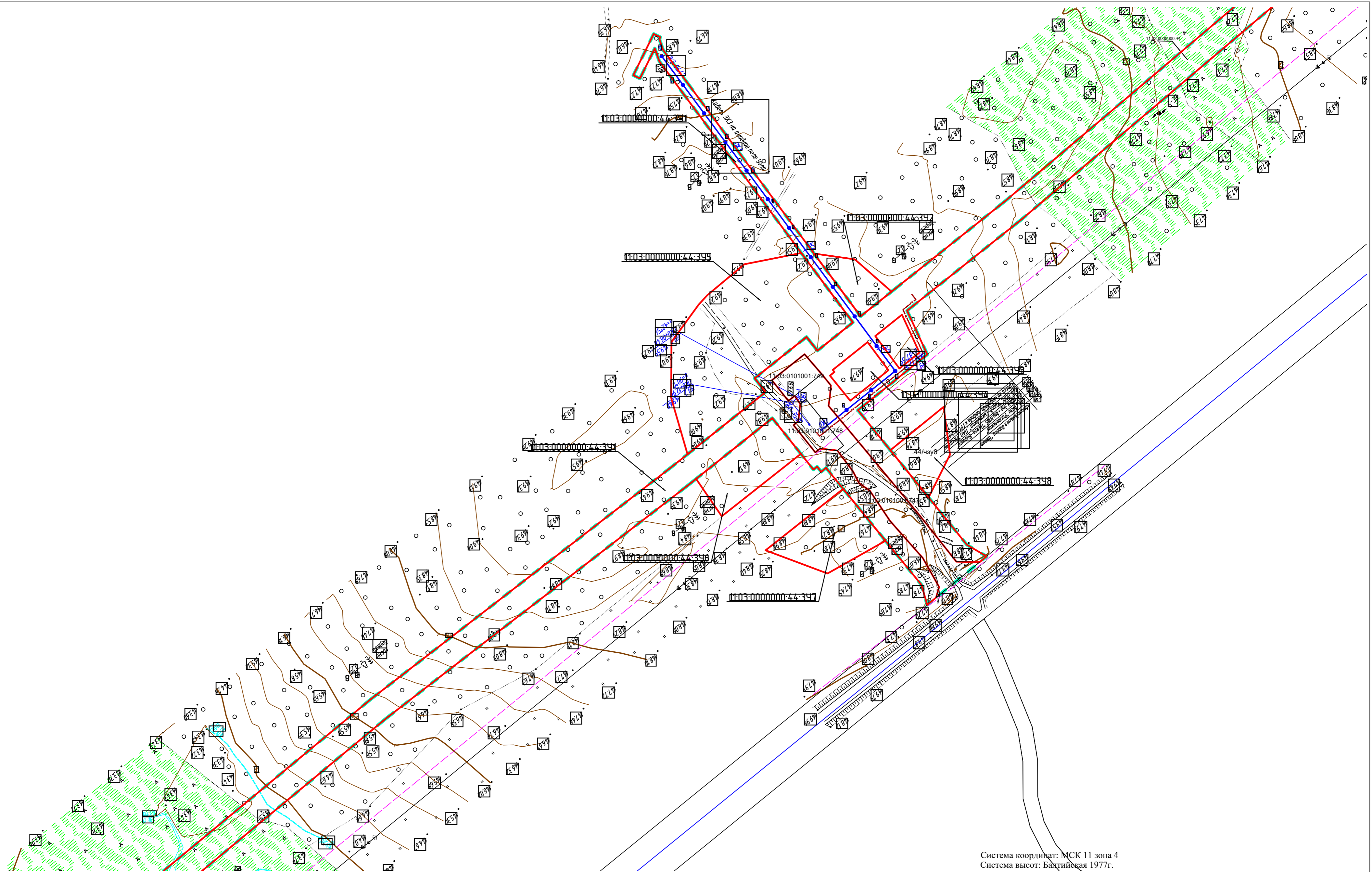
11:03:0000000

Условные обозначения представлены на листе 3

Система координат: МСК 11 зона 4
Система высот: Балтийская 1977г.

						ГИГ-2016/2-11/1046-1-ДПТ 5			
						Газопровод-отвод к ГРС Визинга (7,5 тыс.м. куб/час)			
Изм.	Кол.уч.	Лист	№ док.	Подп.	Дата	Том 5. Основная часть проекта межевания территории. Графическая часть	Стадия	Лист	Листов
Разраб.				Трухачева	07.22		П	30	47
Пров.				Мусяченко Ю.В.	07.22				
Н.контр.						Чертеж межевания территории Масштаб 1:2000	ООО "ИПИГАЗ"		

Формат А2

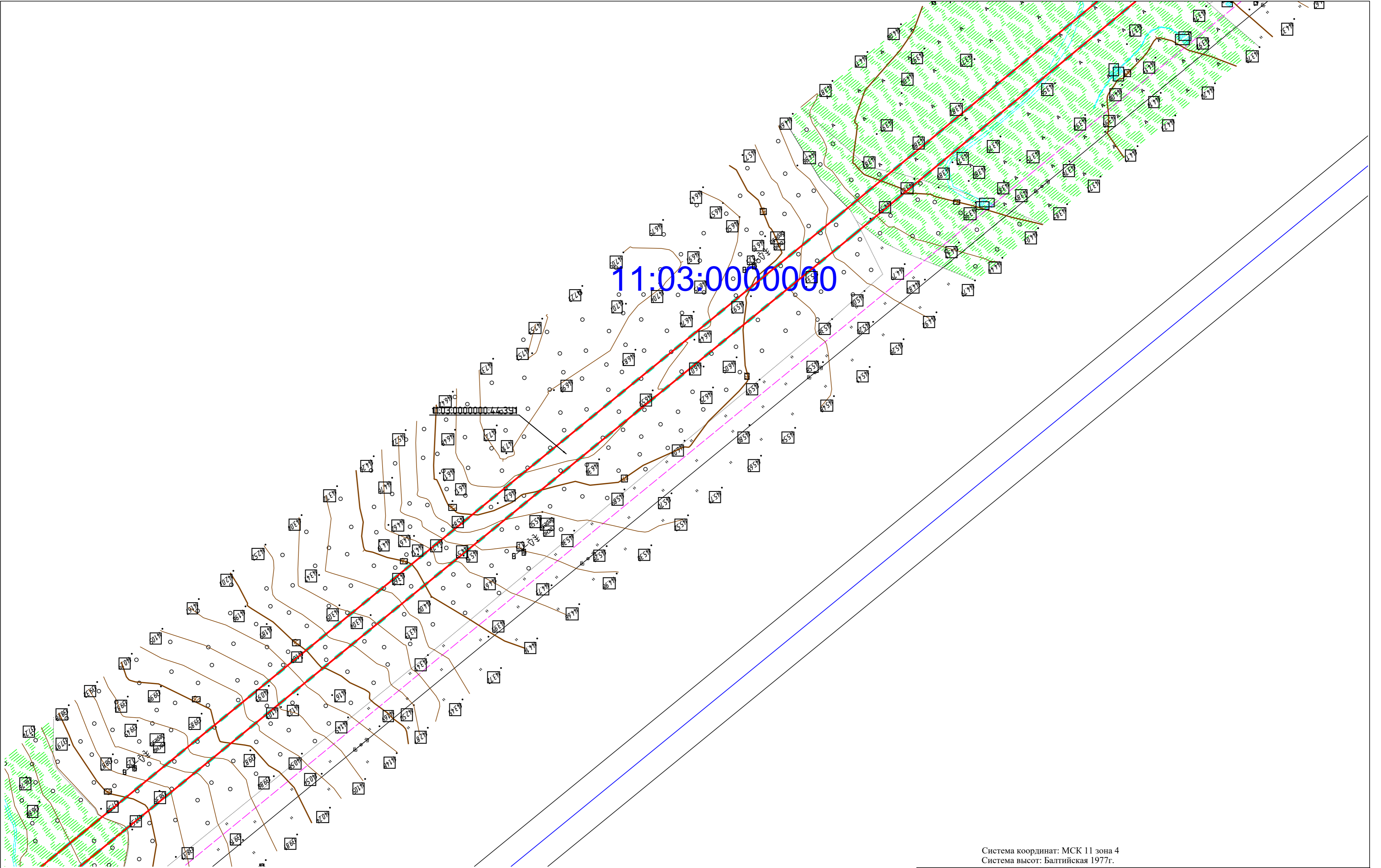


Условные обозначения представлены на листе 3

Система координат: МСК 11 зона 4
Система высот: Бахтийская 1977г.

						ГИГ-2016/2-11/1046-1-ДПТ 5			
						Газопровод-отвод к ГРС Визинга (7,5 тыс. куб/час)			
Изм.	Кол.уч	Лист	№ док	Подп.	Дата	Том 5. Основная часть проекта межевания территории. Графическая часть	Стадия	Лист	Листов
Разраб.				Грухачева И.П.	07.22		П	31	47
Пров.				Мусяченко Ю.В.	07.22				
Н.контр.						Чертеж межевания территории Масштаб 1:2000	ООО "ИПИГАЗ"		

Формат А2

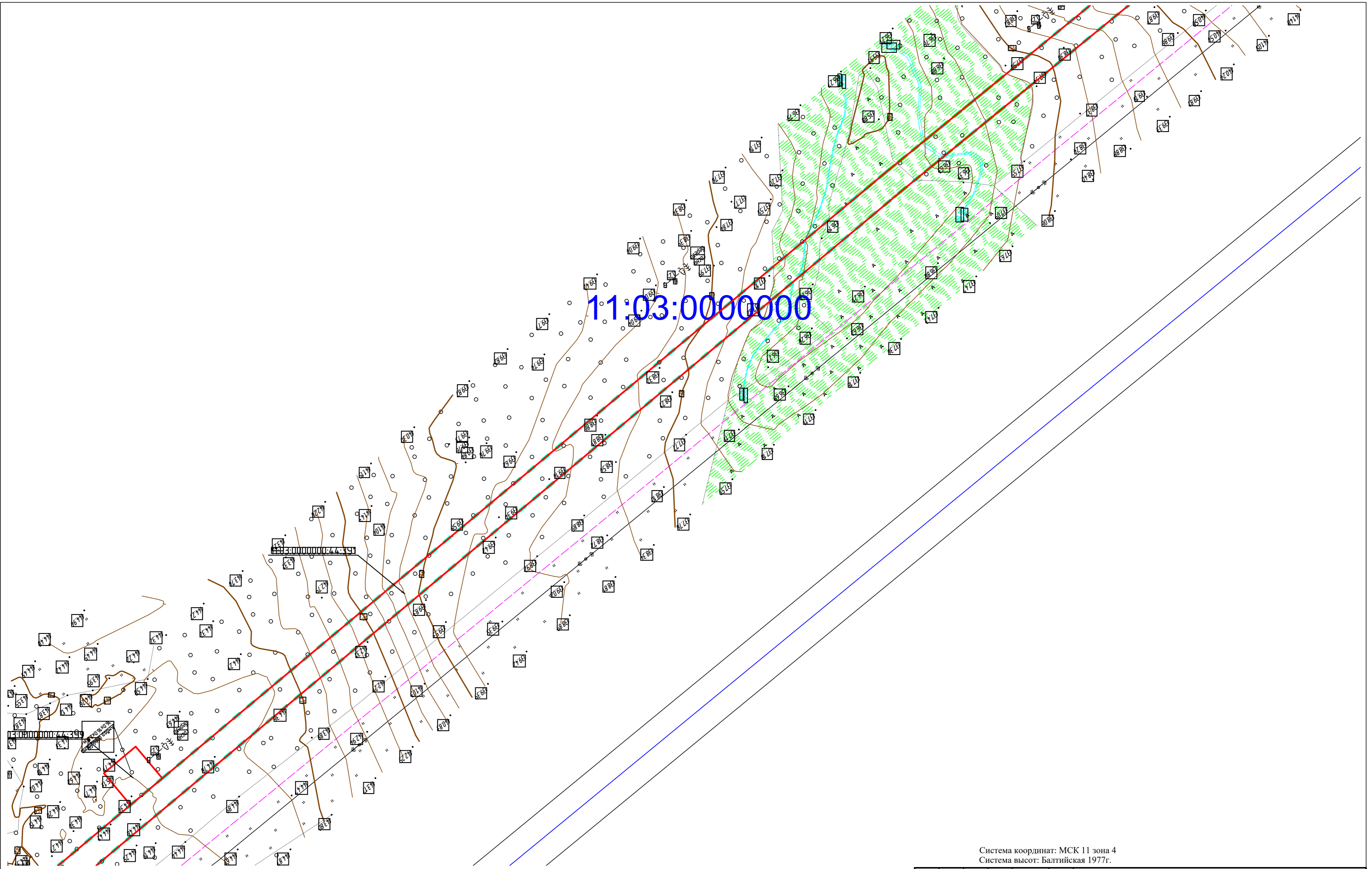


Условные обозначения представлены на листе 3

Система координат: МСК 11 зона 4
Система высот: Балтийская 1977г.

					ГИГ-2016/2-11/1046-1-ДПТ 5					
					Газопровод-отвод к ГРС Визинга (7,5 тыс.м. куб/час)					
Изм.	Кол.уч.	Лист	№ док.	Подп.	Дата	Том 5. Основная часть проекта межевания территории. Графическая часть	Стадия	Лист	Листов	
	Разраб.		Трухачева И.П.	<i>Трухачева</i>	07.22		П	32	47	
	Пров.		Мусяченко Ю.В.	<i>Мусяченко</i>	07.22					
					Н.контр.		Чертеж межевания территории Масштаб 1:2000		ООО "ИПИГАЗ"	

Формат А2



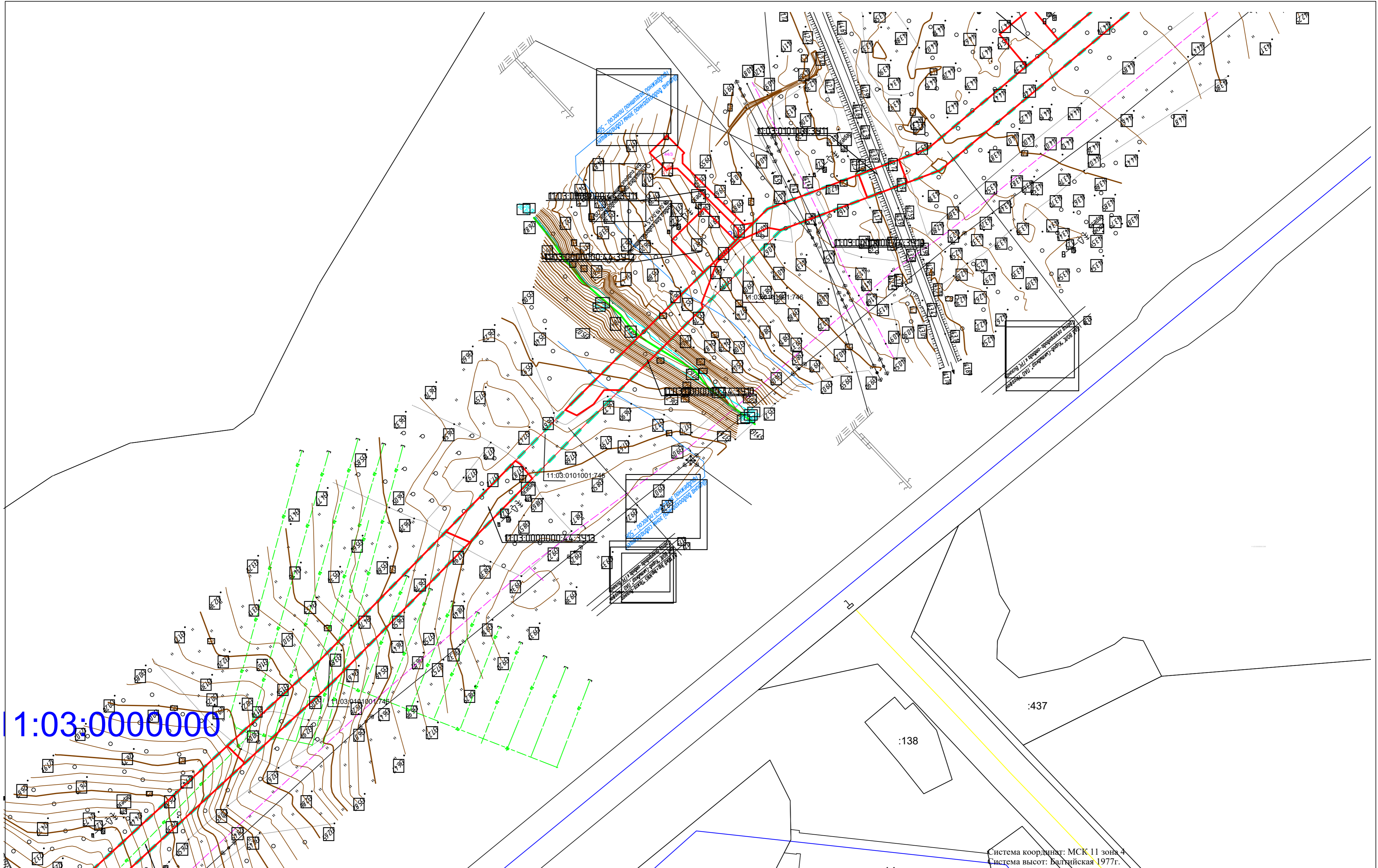
11:03:000000

Условные обозначения представлены на листе 3

Система координат: МСК 11 зона 4
Система высот: Балтийская 1977г.

						ГИГ-2016/2-11/1046-1-ДПТ 5			
						Газопровод-отвод к ГРС Визинга (7,5 тыс.м. куб/час)			
Изм.	Кол.уч	Лист	№ док	Подп.	Дата	Том 5. Основная часть проекта межевания территории. Графическая часть	Стадия	Лист	Листов
Разраб.	Трухачева И.П.			Трухачева	07.22		П	33	47
Пров.	Мусяченко Ю.В.			MP	07.22				
Н.контр.						Чертеж межевания территории Масштаб 1:2000	ООО "ИПИГАЗ"		

Формат А2



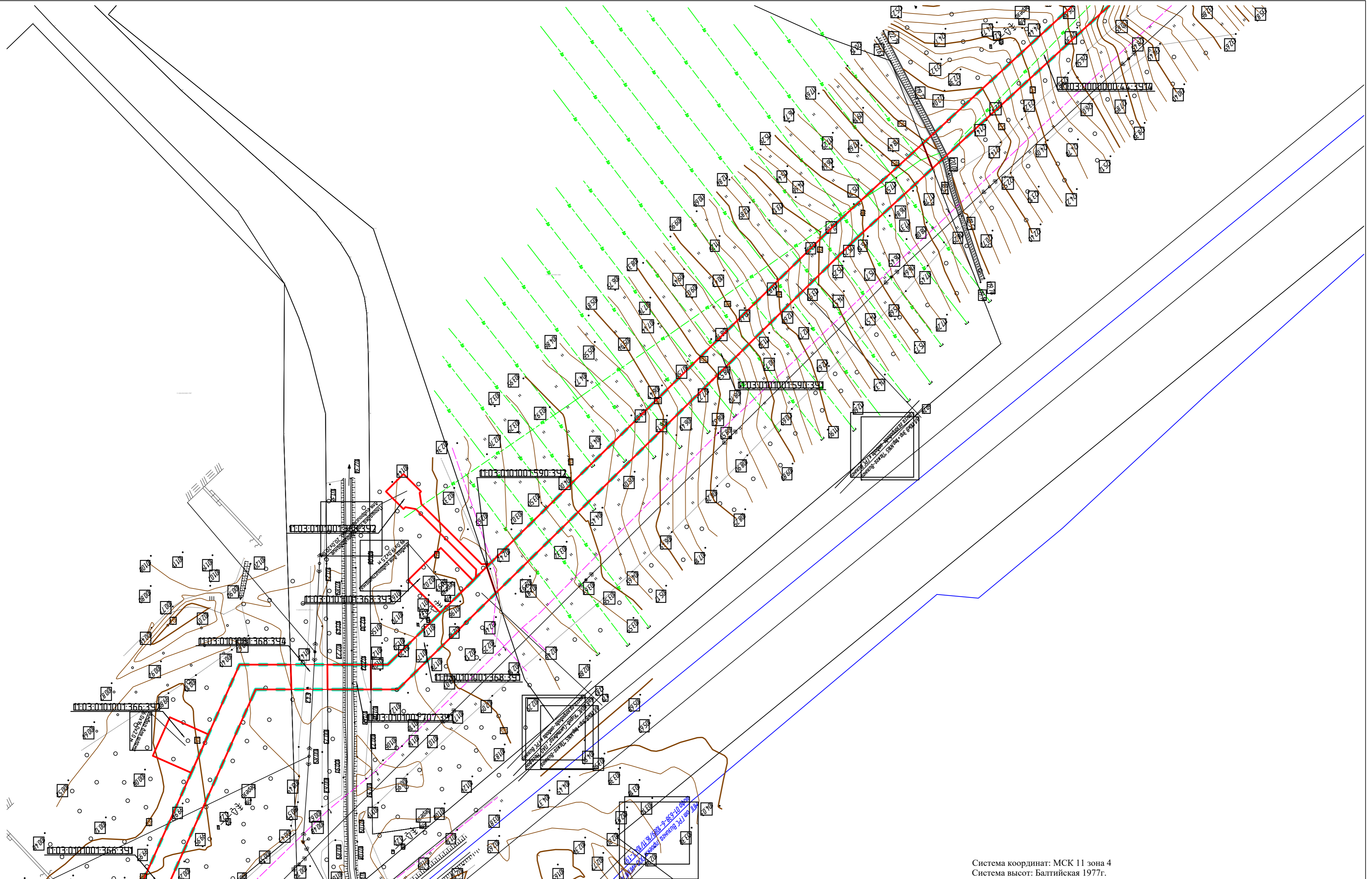
1:03:0000000

Условные обозначения представлены на листе 3

Система координат: МСК 11 зона 4
Система высот: Балтийская 1977г.

						ГИГ-2016/2-11/1046-1-ДПТ 5			
						Газопровод-отвод к ГРС Визинга (7,5 тыс.м. куб/час)			
Изм.	Кол.уч.	Лист	№ док.	Подп.	Дата	Том 5. Основная часть проекта межевания территории. Графическая часть	Стадия	Лист	Листов
Разраб.				Грушачева И.П.	07.22		П	34	47
Пров.				Мусяченко Ю.В.	07.22				
Н.контр.						Чертеж межевания территории Масштаб 1:2000		ООО "ИПИГАЗ"	

Формат А2

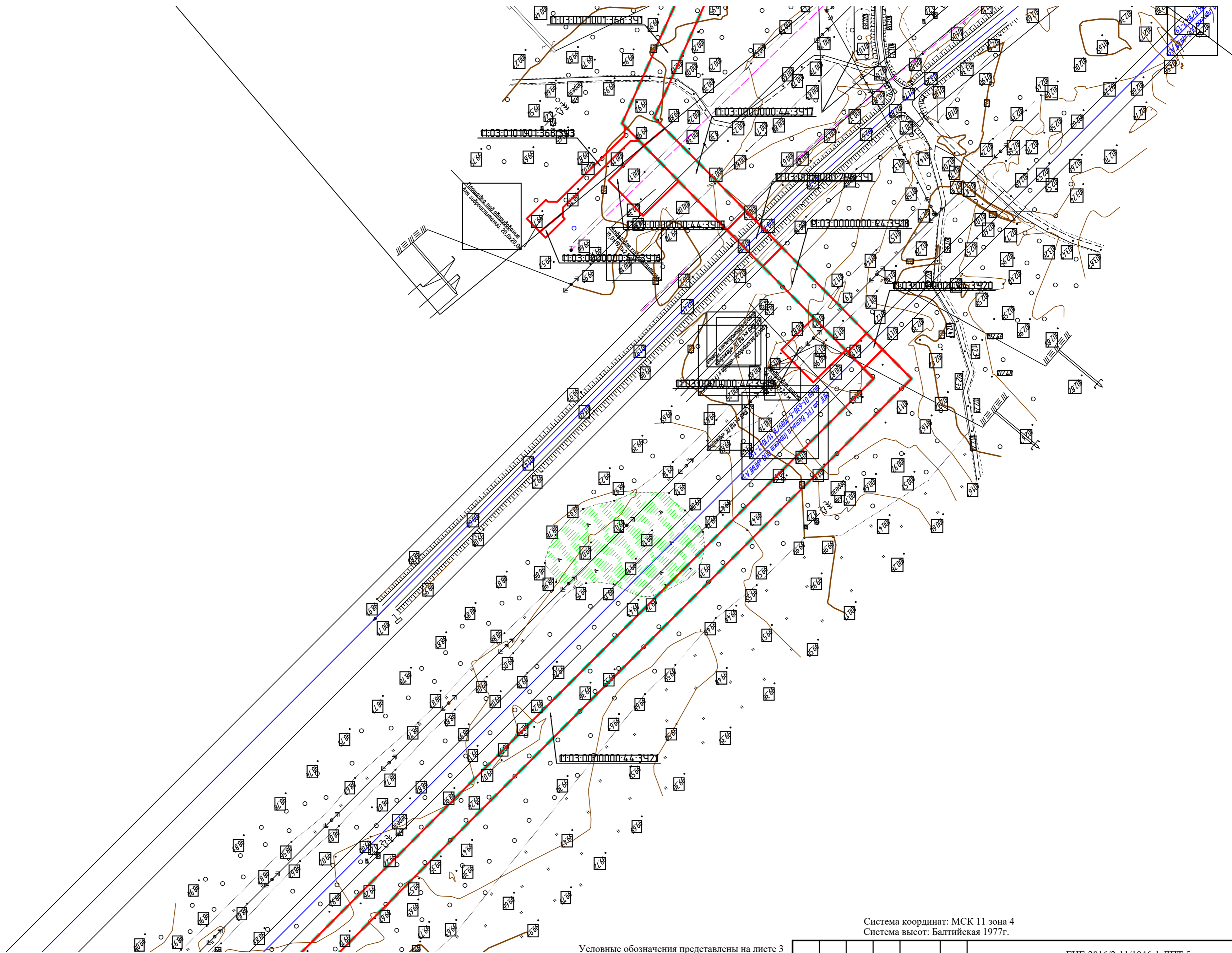


Условные обозначения представлены на листе 3

Система координат: МСК 11 зона 4
Система высот: Балтийская 1977г.

ГИГ-2016/2-11/1046-1-ДПТ 5									
Газопровод-отвод к ГРС Визинга (7,5 тыс.м. куб/час)									
Изм.	Кол.уч	Лист	№ док	Подп.	Дата	Том 5. Основная часть проекта межевания территории. Графическая часть	Стадия	Лист	Листов
Разраб.	Трухачева И.П.			Трухачева	07.22				
Пров.	Мусяченко Ю.В.				07.22				
Н.контр.						Чертеж межевания территории Масштаб 1:2000		ООО "ИПИГАЗ"	

Формат А2

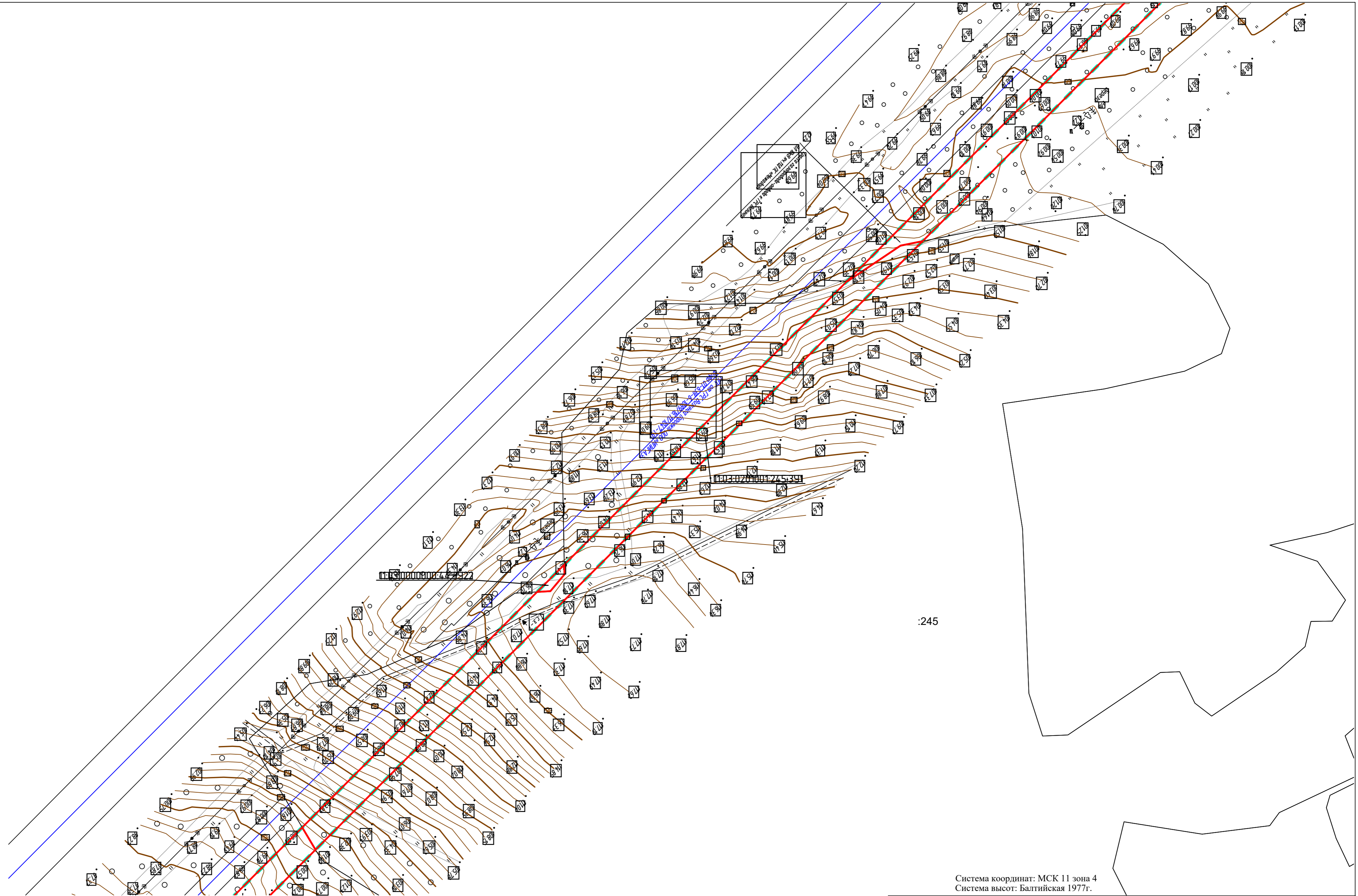


Условные обозначения представлены на листе 3

Система координат: МСК 11 зона 4
Система высот: Балтийская 1977г.

						ГИГ-2016/2-11/1046-1-ДПТ 5			
						Газопровод-отвод к ГРС Визинга (7,5 тыс.м. куб/час)			
Изм.	Кол.уч.	Лист	№ док.	Подп.	Дата	Том 5. Основная часть проекта межевания территории. Графическая часть	Стадия	Лист	Листов
Разраб.				Труханова И.П.	07.22		П	36	47
Пров.				Мусяченко Ю.В.	07.22				
Н.контр.						Чертеж межевания территории Масштаб 1:2000	ООО "ИПИГАЗ"		

Формат А2



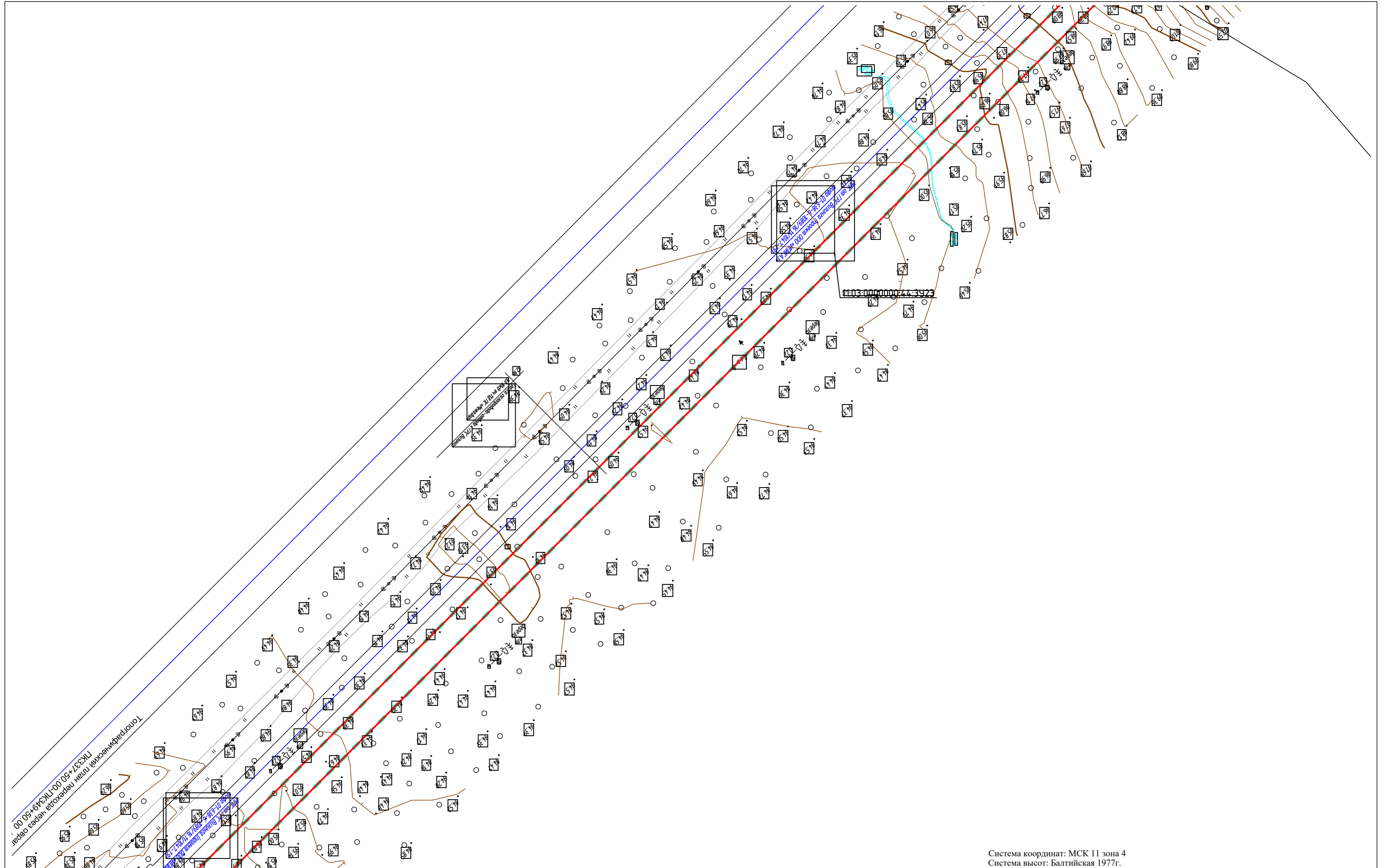
:245

Система координат: МСК 11 зона 4
Система высот: Балтийская 1977г.

Условные обозначения представлены на листе 3

						ГИГ-2016/2-11/1046-1-ДПТ 5			
						Газопровод-отвод к ГРС Визинга (7,5 тыс.м. куб/час)			
Изм.	Кол.уч.	Лист	№ док.	Подп.	Дата	Том 5. Основная часть проекта межевания территории. Графическая часть	Стадия	Лист	Листов
Разраб.		Грухачева И.П.		<i>Грухачева</i>	07.22		II	37	47
Пров.		Мусяченко Ю.В.		<i>Мусяченко</i>	07.22				
Н.контр.						Чертеж межевания территории Масштаб 1:2000		ООО "ИПИГАЗ"	

Формат А2



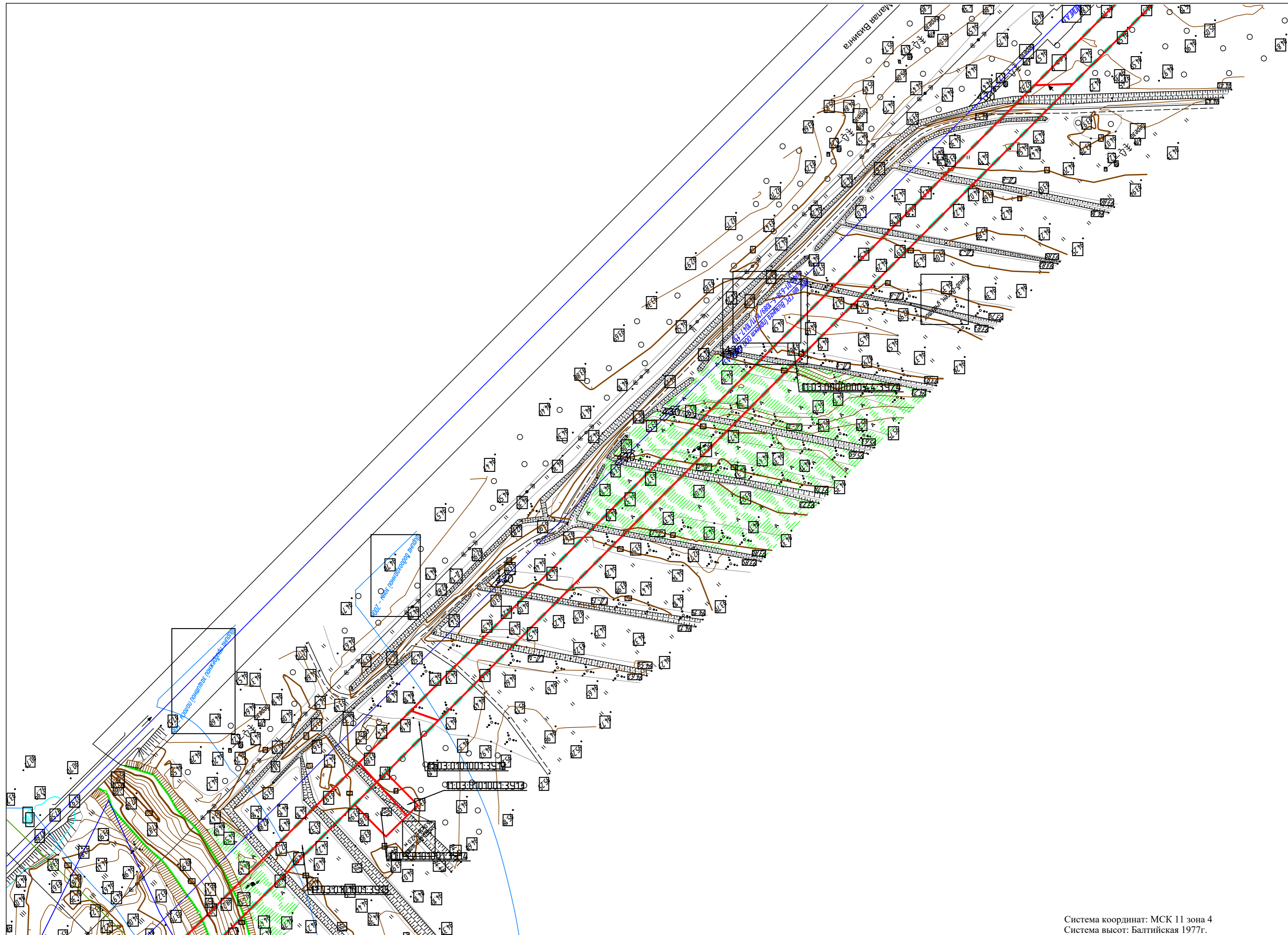
00 054+04500-00 00 054+04500-00
 Топографический план
 участка застройки на территории
 ООО "ИПИГАЗ"

Условные обозначения представлены на листе 3

Система координат: МСК 11 зона 4
 Система высот: Балтийская 1977г.

ГИГ-2016/2-11/1046-1-ДПТ 5					
Газопровод-отвод к ГРС Визинга (7,5 тыс.м. куб/час)					
Изм.	Кол.уч.	Лист	№ док.	Подп.	Дата
Разраб.	Трухачева И.П.	Трухачева	07.22		Том 5. Основная часть проекта
Пров.	Мусяченко Ю.В.	Мусяченко	07.22		межевания территории. Графическая часть
Н.контр.					Чертеж межевания территории Масштаб 1:2000
				ООО "ИПИГАЗ"	

Формат А2

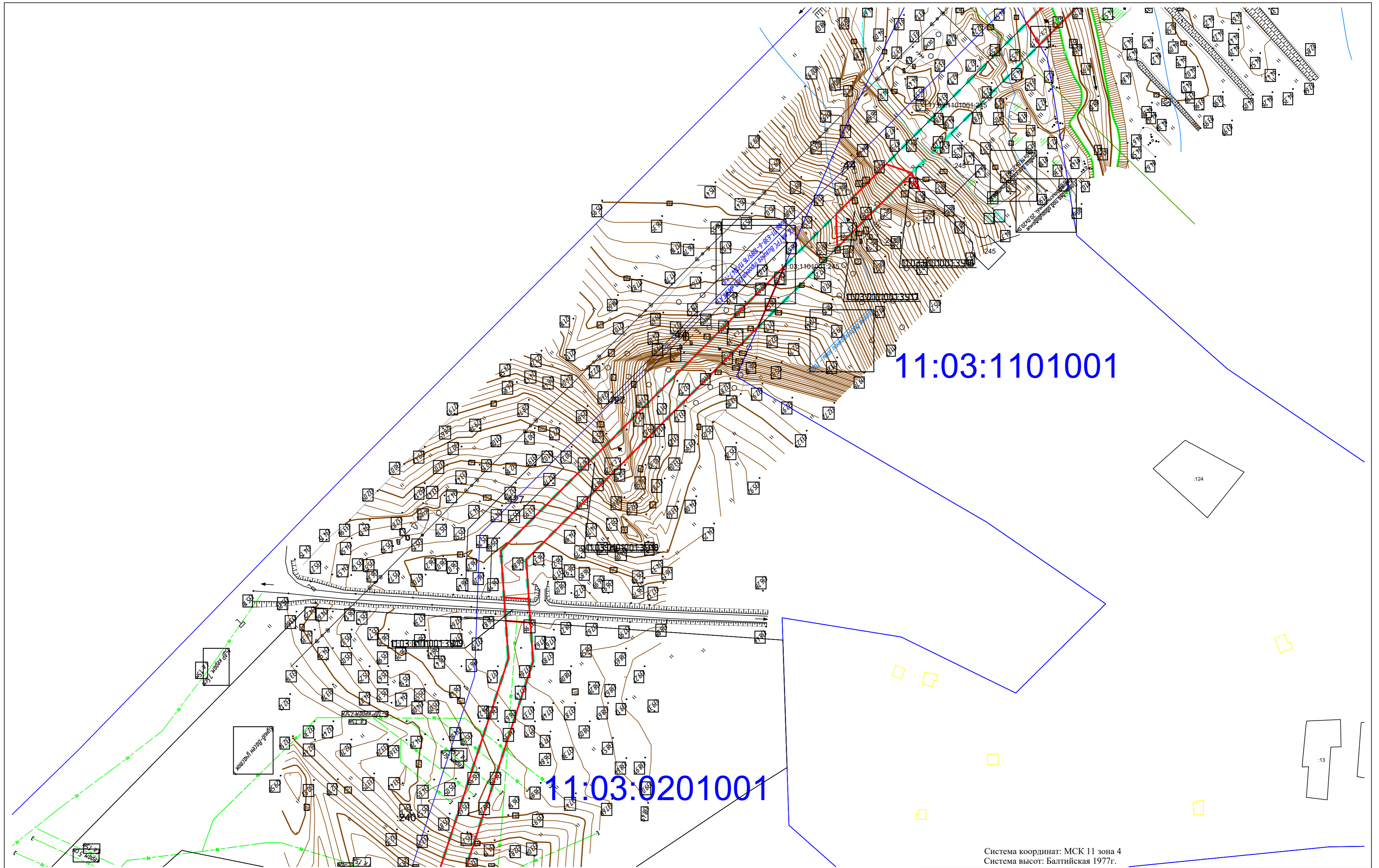


Условные обозначения представлены на листе 3

Система координат: МСК 11 зона 4
Система высот: Балтийская 1977г.

						ГИГ-2016/2-11/1046-1-ДПТ 5			
						Газопровод-отвод к ГРС Визинга (7,5 тыс.м. куб/час)			
Изм.	Кол.уч.	Лист	№ док.	Подп.	Дата	Том 5. Основная часть проекта межевания территории. Графическая часть	Стадия	Лист	Листов
Разраб.				Трухачева	07.22		П	39	47
Пров.				Мусяченко Ю.В.	07.22				
Н.контр.						Чертеж межевания территории Масштаб 1:2000	ООО "ИПИГАЗ"		

Формат А2



11:03:1101001

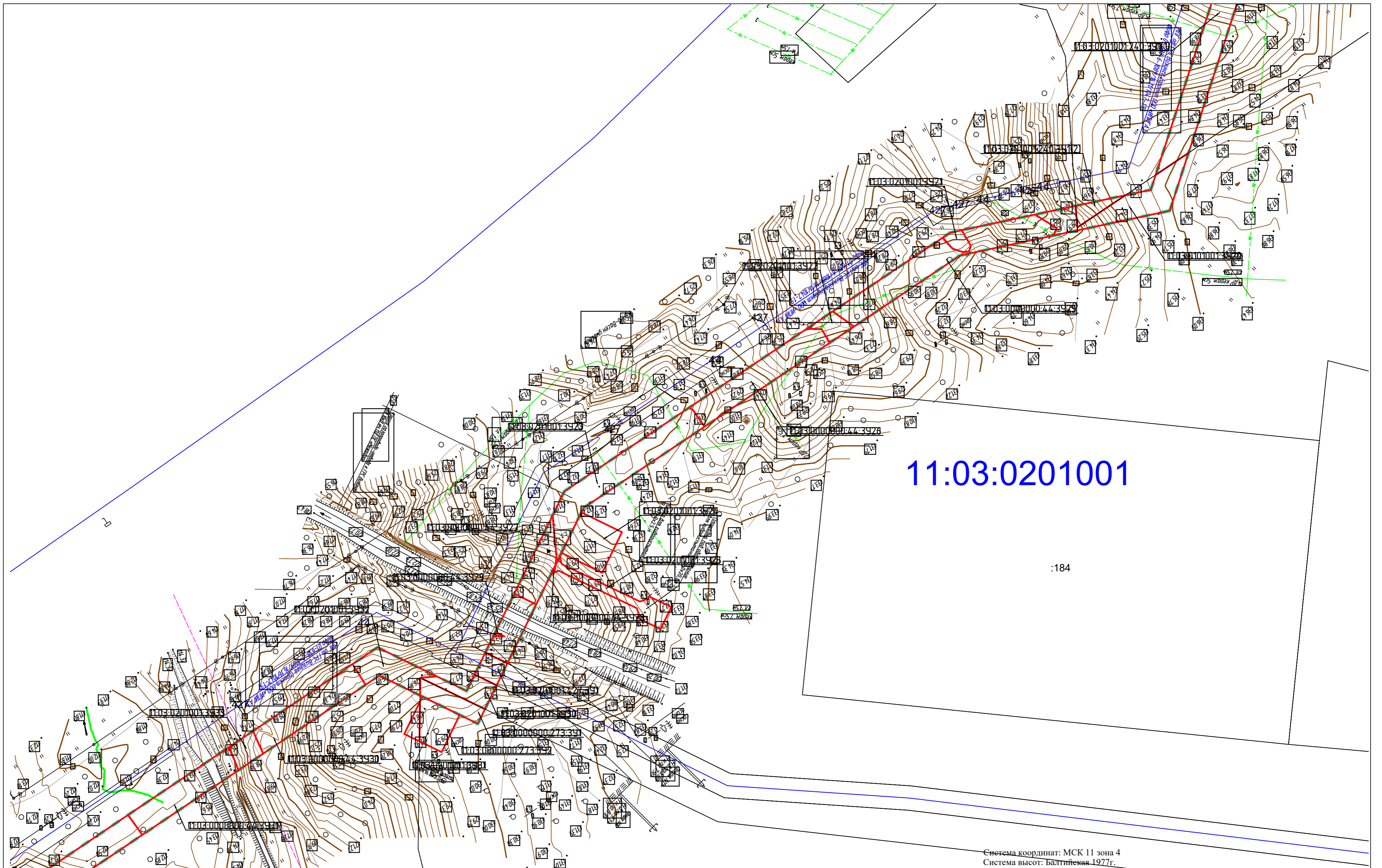
11:03:0201001

Условные обозначения представлены на листе 3

Система координат: МСК 11 зона 4
Система высот: Балтийская 1977г.

						ГИГ-2016/2-11/1046-1-ДПТ 5			
						Газопровод-отвод к ГРС Визинга (7,5 тыс.м. куб/час)			
Изм.	Кол.уч	Лист	№ док	Подп.	Дата	Том 5. Основная часть проекта межевания территории. Графическая часть	Стадия	Лист	Листов
Разраб.				Грушачева	07.22		П	40	47
Пров.				Мусяченко Ю.В.	07.22				
Н.контр.						Чертеж межевания территории Масштаб 1:2000		ООО "ИПИГАЗ"	

Формат А2



11:03:0201001


:184

Условные обозначения представлены на листе 3

Система координат: МСК 11 зона 4
Система высот: Балтийская 1977г.

						ГИГ-2016/2-11/1046-1-ДПТ 5			
						Газопровод-отвод к ГРС Визинга (7,5 тыс.м. куб/час)			
Изм.	Кол.уч.	Лист	№ док.	Подп.	Дата	Том 5. Основная часть проекта межевания территории. Графическая часть	Стадия	Лист	Листов
Разраб.				Труханова И.П.	07.22		П	41	47
Пров.				Мусяченко Ю.В.	07.22				
Н.контр.						Чертеж межевания территории Масштаб 1:2000		ООО "ИПИГАЗ"	


Формат А2



Система координат: МСК 11 зона 4
Система высот: Балтийская 1977г.

Условные обозначения представлены на листе 3


					ГИГ-2016/2-11/1046-1-ДПТ 5				
					Газопровод-отвод к ГРС Визинга (7,5 тыс.м. куб/час)				
Изм.	Кол.уч	Лист	№ док	Подп.	Дата	Том 5. Основная часть проекта межевания территории. Графическая часть	Стадия	Лист	Листов
Разраб.				Трухачева	07.22		П	42	47
Пров.				Мусяченко Ю.В.	07.22				
Н.контр.						Чертеж межевания территории Масштаб 1:2000		ООО "ИПИГАЗ"	



Система координат: МСК 11 зона 4
Система высот: Балтийская 1977г.

Условные обозначения представлены на листе 3

							ГИГ-2016/2-11/1046-1-ДПТ 5					
							Газопровод-отвод к ГРС Визинга (7,5 тыс.м. куб/час)					
Изм.	Кол.уч.	Лист	№ док.	Подп.	Дата	Том 5. Основная часть проекта			Стадия	Лист	Листов	
Разраб.		Грушачева И.П.		Грушачева	07.22	межевания территории. Графическая часть			П	43	47	
Пров.		Мусяченко Ю.В.		Мусяченко	07.22							
Н.контр.							Чертеж межевания территории Масштаб 1:2000			ООО "ИПИГАЗ"		



Условные обозначения представлены на листе 3

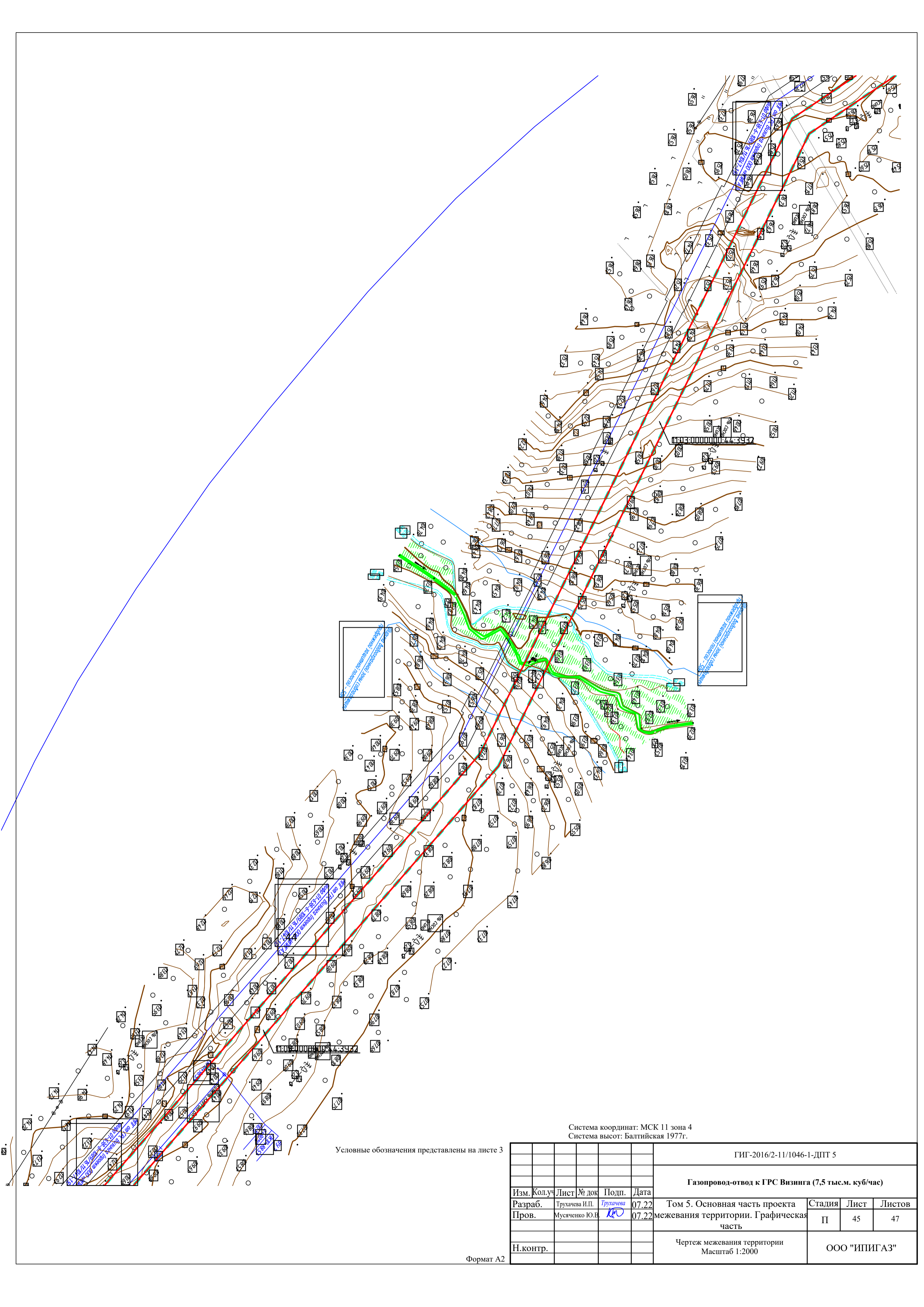
Система координат: МСК 11 зона 4
Система высот: Балтийская 1977г.

ГИГ-2016/2-11/1046-1-ДПТ 5

Газопровод-отвод к ГРС Визинга (7,5 тыс.м. куб/час)

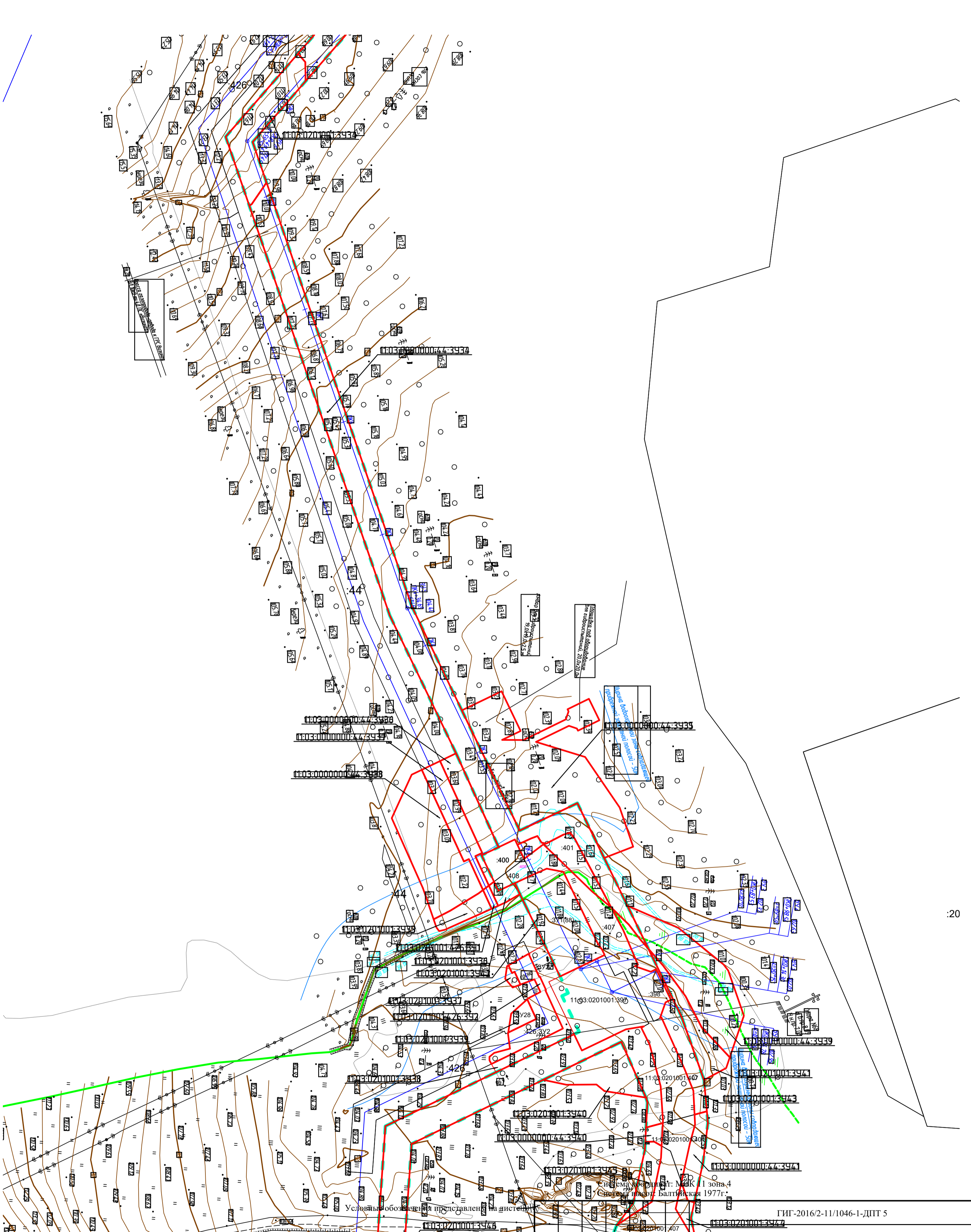
Изм.	Кол.уч	Лист	№ док	Подп.	Дата				
Разраб.		Грушачева И.П.		<i>Грушачева</i>	07.22	Том 5. Основная часть проекта межевания территории. Графическая часть	Стадия	Лист	Листов
Пров.		Мусяченко Ю.В.		<i>М</i>	07.22		П	44	47
Н.контр.						Чертеж межевания территории Масштаб 1:2000	ООО "ИПИГАЗ"		

Формат А2



ГИГ-2016/2-11/1046-1-ДПТ 5							
Газопровод-отвод к ГРС Визинга (7,5 тыс.м. куб/час)							
Изм.	Кол.уч	Лист	№ док	Подп.	Дата	Том 5. Основная часть проекта	
Разраб.		Трухачева И.П.		Трухачева	07.22	межевания территории. Графическая часть	
Пров.		Мусяченко Ю.В.		Мусяченко	07.22		
Н.контр.						Чертеж межевания территории Масштаб 1:2000	
					Стадия	Лист	Листов
					II	45	47
					ООО "ИПИГАЗ"		

Формат А2



ГИГ-2016/2-11/1046-1-ДПТ 5				
Газопровод-отвод к ГРС Визинга (7,5 тыс.м. куб/час)				
Изм.	Кол.уч	Лист	№ док	Подп.
Разраб.	Грушачева И.П.	Грушачева	07.22	Том 5. Основная часть проекта
Пров.	Мусяченко Ю.В.	Мусяченко	07.22	межевания территории. Графическая часть
Н.КОНТР.				Чертеж межевания территории Масштаб 1:2000
				ООО "ИПИГАЗ"

